



Mahendra's



RAILWAY NTPC/GROUP D

07:00 PM

GS

भूगोल
अर्थ शास्त्र
40 प्रश्न



Mahendra's

ENSURE YOUR SUCCESS WITH- **VIDEO GURU**



A COMPLETE VIDEO CLASS
FOR YOUR PREPARATION

Subscribe
BUTTON



BOOST YOUR PREPARATIONS WITH MAHENDRAS: STUDY MATERIAL, E-MICA, E-NEWS, BAGS & MUCH MORE. VISIT NOW: myshop.mahendras.com




JOIN THE TELEGRAM CHANNEL FOR QUESTIONS AND PDF

ALOK MAHENDRAS

<https://t.me/joinchat/AAAAAEijN973c9BzXbEc3w>

DAILY CLASS
TIME 7:00 PM



LINK IN THE DESCRIPTION OF VIDEO

Mahendra's

ENSURE YOUR SUCCESS WITH- **VIDEO GURU**



A COMPLETE VIDEO CLASS
FOR YOUR PREPARATION

Subscribe
BUTTON



BOOST YOUR PREPARATIONS WITH MAHENDRAS: STUDY MATERIAL, E-MICA, E-NEWS, BAGS & MUCH MORE. VISIT NOW: myshop.mahendras.c

LIVE CLASS

SSC CGL GS

PREVIOUS YEAR SOLVED PAPERS

(20 SETS)=500 Questions



₹449



VIDEO COURSE



VIDEO GURU

SSC GS

₹999

BUY FROM
myshop.mahendras.org

Mahendra's

ENSURE YOUR SUCCESS WITH- **VIDEO GURU**



A COMPLETE VIDEO CLASS
FOR YOUR PREPARATION

Subscribe
BUTTON



BOOST YOUR PREPARATIONS WITH MAHENDRAS: STUDY MATERIAL, E-MICA, E-NEWS, BAGS & MUCH MORE. VISIT NOW: myshop.mahendras.org

LIVE CLASS

BIHAR POLICE SI MAIN EXAM 2019

25 DAYS COURSE

GENERAL STUDIES



₹ 599



BUY FROM

myshop.mahendras.org



Mahendra's

ENSURE YOUR SUCCESS WITH- VIDEO GURU



A COMPLETE VIDEO CLASS
FOR YOUR PREPARATION

Subscribe
BUTTON

BOOST YOUR PREPARATIONS WITH MAHENDRAS: STUDY MATERIAL, E-MICA, E-NEWS, BAGS & MUCH MORE. VISIT NOW: myshop.mahendras.org

Which one of the following introduced the concept of human development?

निम्नलिखित में से किस एक ने मानव विकास का सिद्धान्त दिया था?

DAILY CLASS TIME

7:00 PM



1. Prof. Amartya Sen /अमर्त्य सेन
2. Dr. Mahbub-Ul-Haq /डॉ. महबूब-उल-हक
3. Ellen C Semple /एलेन सी सेमी
4. D.B. Noroji / डी.बी. नोरोजी

Which steel plant was set up in collaboration with Germany?

जर्मनी के सहयोग से किस इस्पात संयंत्र की स्थापना की गई थी?

DAILY CLASS TIME

7:00 PM



1. Bhilai steel plant /भिलाई इस्पात संयंत्र
2. Rourkela steel plant /राउरकेला स्टील प्लांट
3. Durgapur steel plant /दुर्गापुर स्टील प्लांट
4. Bokaro steel plant /बोकारो स्टील प्लांट

Karve committee is associated with-

कर्वे समिति किससे संबद्ध है-

DAILY CLASS TIME

7:00 PM



1. Small -scale industries /छोटे-छोटे उद्योग
2. NABARD/नाबार्ड
3. Share Market/शेयर बाजार
4. Banking sector /बैंकिंग क्षेत्र

Planning in India is inspired from which of the following countries
भारत ने नियोजन की प्रेरणा को किस देश से प्राप्त किया है?

DAILY CLASS TIME

7:00 PM

- 
1. USA /अमेरिका
 2. UK /यूके
 3. Russia /रूस
 4. Australia / ऑस्ट्रेलिया

Banking Ombudsman Scheme started from- बैंकिंग लोकपाल योजना शुरू हुई-

DAILY CLASS TIME
7:00 PM

1. 1875
2. 1982
3. 1995
4. 1964



Which river means "big river" in Tamil and Malayalam languages.

DAILY CLASS TIME

7:00 PM

तमिल व मलयालम भाषाओं में किस नदी का अर्थ "बड़ी नदी" है।

purn kumar tiwari 1 day ago

SIR MERA COAST GOURD KA EXAM HUA THA USMAY UTTER PREDRSH MAY KITNI BAAR PRESIDENT EMERGENCY LAGA BOOK MAY 9 BAAR LIKHA H OPPOSITION MAY 9, BHI THA ,10 BHI THA PLZ EXPLAIN KARKAY BATAY KITNI BAAR LAGA OR KAB KAB PLZ




1. Sharavathi / शरावती

2. Varahi / वाराही

3. Periyar / पेरियार

4. Krishna / कृष्णा

- 
- ❖ **Kunchikal falls is located on the Varahi River.**
कुंचिकल जलप्रपात वाराही नदी पर स्थित है।
 - ❖ **The highest waterfall in India is Kunchikal Falls.**
भारत में सबसे ऊंचा झरना कुंचिकल जलप्रपात है।
 - ❖ **Kunchikal falls is located Shimoga district, Karnataka.**
कुंचिकल जलप्रपात शिमोगा जिला, कर्नाटक में स्थित है।

DAILY CLASS TIME

7:00 PM

Which of the following is located in Ladakh -
निम्नलिखित में से लद्दाख में कौन सा स्थित है -

guddu singh 1 day ago

Sir g bihar s.i mains me aap hindi v karwange na..

1. Muzaffarabad / मुज़फ़्फ़राबाद

2. Poonch / पुंछ

3. Kargil / कारगिल

4. Jammu / जम्मू





Where is Siachen Glacier located - सियाचिन ग्लेशियर कहाँ स्थित है -


DAILY CLASS TIME
7:00 PM


Nitesh kushwaha 1 day ago

Sir mahendra ko Offline class ki trh yaha bh stardum hona chahiye...Aap log Aane wale Police aur SSC GD k bh class's suru kr dijiye...Plzzzzz aur chanel chhodkar n jayaa kro Aplog kyu ki Mujhe Yaha ki technical team ki settings aur teacher ki understanding achhi lgti h..



1. Mount Everest / माउंट एवरेस्ट
2. Nanda Devi / नंदा देवी
3. Karakoram / काराकोरम
4. Kanchanjunga / कंचनजंगा

- 
- ❖ **Nanda Devi is the second highest mountain in India, and the highest located entirely within the country.**
नंदा देवी भारत का दूसरा सबसे ऊँचा पर्वत है, और देश के भीतर सबसे ऊँचा स्थान है।
 - ❖ **It is the 23rd-highest peak in the world.**
यह विश्व की 23 वीं सबसे ऊँची चोटी है।
 - ❖ **It is part of the Garhwal Himalayas and is located in Chamoli district of Uttarakhand.**
यह गढ़वाल हिमालय का हिस्सा है और उत्तराखंड के चमोली जिले में स्थित है।



❖ **Kangchenjunga is the highest mountain in India, which is located on the border of India and Nepal.**

कंचनजंगा भारत का सबसे ऊँचा पर्वत है, जो भारत और नेपाल की सीमा पर स्थित है।

Which pass is situated in Sikkim-
सिक्किम में कौन सा दर्रा स्थित है-


DAILY CLASS TIME


7:00 PM

RAVINDRA KUMAR 1 day ago

Sir Ashok 2 kise kaha jata hai kanisk ya harsvardhan ko

- 
1. Zojila / ज़ोजिला
 2. Niti Pass/नीति दर्रा
 3. Shipki La / शिपकी ला
 4. Jelep La / जेलेप ला

- 
- ❖ **Jelep La Pass is situated at an elevation of 4,267 m.**
जेलेप ला दर्रा 4,267 मीटर की ऊंचाई पर स्थित है।
 - ❖ **This pass connects Sikkim with Lhasa, Tibet.**
यह दर्रा सिक्किम को ल्हासा, तिब्बत से जोड़ता है।



❖ **Nathu La Pass is a mountain pass in the Himalayas and is situated at an elevation of 4,310 m.**

नाथू ला दर्रा हिमालय में एक पर्वतीय दर्रा है और 4,310 मीटर की ऊँचाई पर स्थित है।

❖ **It connects Sikkim with China.**
यह सिक्किम को चीन से जोड़ता है।



❖ Shipki La is a mountain pass and border post on the India-Tibet border.


शिपकी ला भारत-तिब्बत सीमा पर एक पहाड़ी दर्रा और सीमा चौकी है।

❖ This pass connects Kinnaur district in Himachal Pradesh with Tibet.

यह दर्रा हिमाचल प्रदेश में किन्नौर जिले को तिब्बत से जोड़ता है।

❖ Sutlej river enters India (from Tibet) through this pass.

सतलज नदी इस दर्रे से होकर (तिब्बत से) भारत में प्रवेश करती है।

- 
- ❖ Zojila is situated at an elevation of 3,950 m.
ज़ोजिला 3,950 मीटर की ऊँचाई पर स्थित है।
 - ❖ It connects Srinagar with Kargil and Leh.
यह श्रीनगर को कारगिल और लेह से जोड़ता है।

The deepest port in India is-
भारत में सबसे गहरा बंदरगाह है-

DAILY CLASS TIME
7:00 PM

Rashmi Shukla 1 day ago
sir BEO me negative marking h kya



1. Deen Dayal Upadhyay / दीन दयाल उपाध्याय
2. Krishnapatnam Port/कृष्णापटनम बंदरगाह
3. Odisha / ओडिशा
4. Mumbai / मुंबई


Who is called the rice bowl?

चावल का कटोरा किसे कहते हैं-

DAILY CLASS TIME

7:00 PM

- 
- 
1. Indo-Gangetic plain / सिंधु-गंगा का मैदान
 2. Godavari District / गोदावरी जिला
 3. North-East region / उत्तर-पूर्व क्षेत्र
 4. East Godavari district / पूर्वी गोदावरी जिला



❖ In India, Andhra Pradesh & the Krishna-Godavari Delta region is called as "Rice Bowl of India".

भारत में, आंध्र प्रदेश और कृष्णा-गोदावरी डेल्टा क्षेत्र को "भारत का चावल का कटोरा" कहा जाता है।

❖ Chhattisgarh is also known as Basket of the paddy.

छत्तीसगढ़ को धान की टोकरी के नाम से भी जाना जाता है।

How many states of India share its border with Nepal?
भारत के कितने राज्य नेपाल के साथ अपनी सीमा साझा करते हैं?

1. 3

2. 4

3. 5

4. 6



DAILY CLASS TIME

7:00 PM

 **Mahendras**

LIKE US ON FACEBOOK  **/Emahendras**

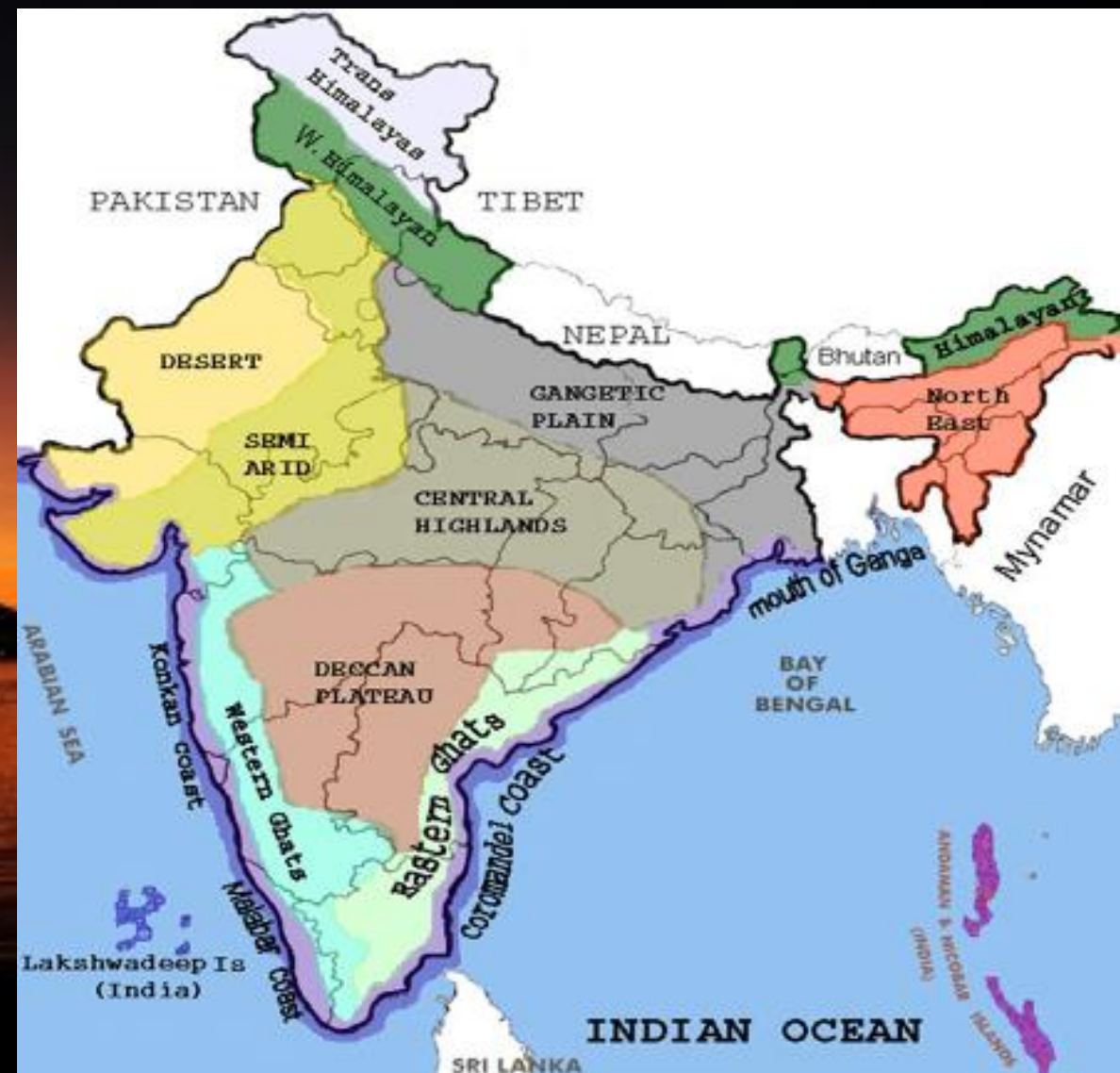
JOIN MAHENDRAS !!! BEST CHOICE TO OPT FOR THE PREPARATION OF BANK, S

Following are triangular shapes -
निम्नलिखित में त्रिभुजाकार आकार हैं -

DAILY CLASS TIME

7:00 PM

- 
1. The Brahmaputra valley / ब्रह्मपुत्र घाटी
 2. The Indo-Gangetic valley / सिंधु-गंगा घाटी
 3. The Deccan plateau / दक्कन पठार
 4. The Rann of Kutch / कच्छ का रण



 **Mahendras**

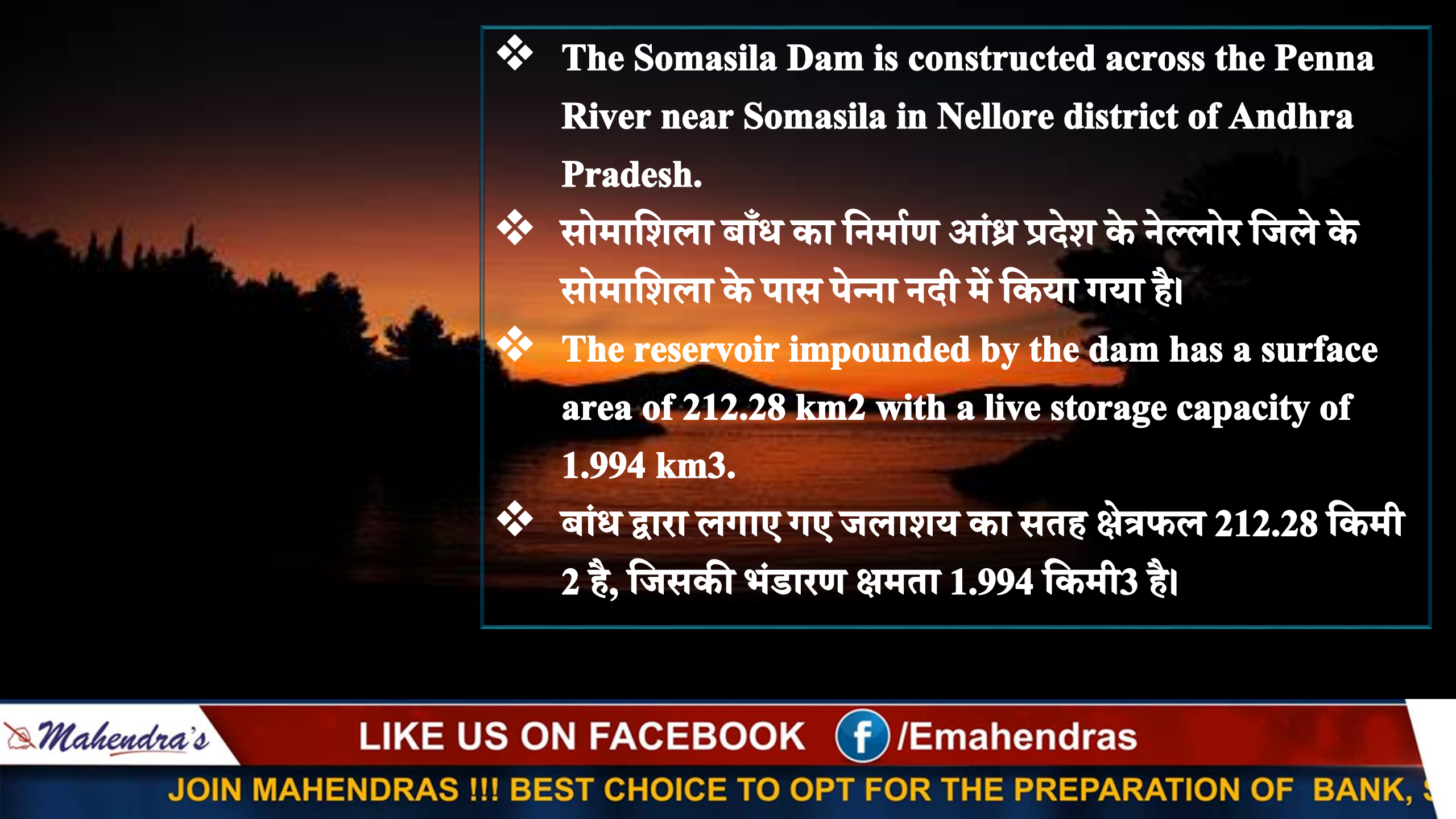
LIKE US ON FACEBOOK  **/Emahendras**

JOIN MAHENDRAS !!! BEST CHOICE TO OPT FOR THE PREPARATION OF BANK, S

The Somasila Dam is located in which state?

सोमाशिला बांध किस राज्य में स्थित है?

- 
1. Madhya Pradesh / मध्य प्रदेश
 2. Himachal Pradesh / हिमाचल प्रदेश
 3. Andhra Pradesh / आंध्र प्रदेश
 4. Tamil Nadu / तमिलनाडु

- 
- ❖ The Somasila Dam is constructed across the Penna River near Somasila in Nellore district of Andhra Pradesh.
 - ❖ सोमाशिला बाँध का निर्माण आंध्र प्रदेश के नेल्लोर जिले के सोमाशिला के पास पेन्ना नदी में किया गया है।
 - ❖ The reservoir impounded by the dam has a surface area of 212.28 km² with a live storage capacity of 1.994 km³.
 - ❖ बांध द्वारा लगाए गए जलाशय का सतह क्षेत्रफल 212.28 किमी² है, जिसकी भंडारण क्षमता 1.994 किमी³ है।

**From which city in India does the Tropic of Cancer -
कर्क रेखा भारत में किस शहर से निकलती है -**

**DAILY CLASS TIME
7:00 PM**

- 
- 
1. **Bhopal/भोपाल**
 2. **Patna/पटना**
 3. **Ranchi/रांची**
 4. **Ujjain/उज्जैन**

How many parts Earth atmosphere has been divided?

पृथ्वी के वायुमंडल को कितने भागों में विभाजित किया गया है?

DAILY CLASS TIME

7:00 PM



1. Four / चार

2. Five / पांच

3. Six / छह

4. Seven / सात

Mahendra's

ENSURE YOUR SUCCESS WITH- VIDEO GURU



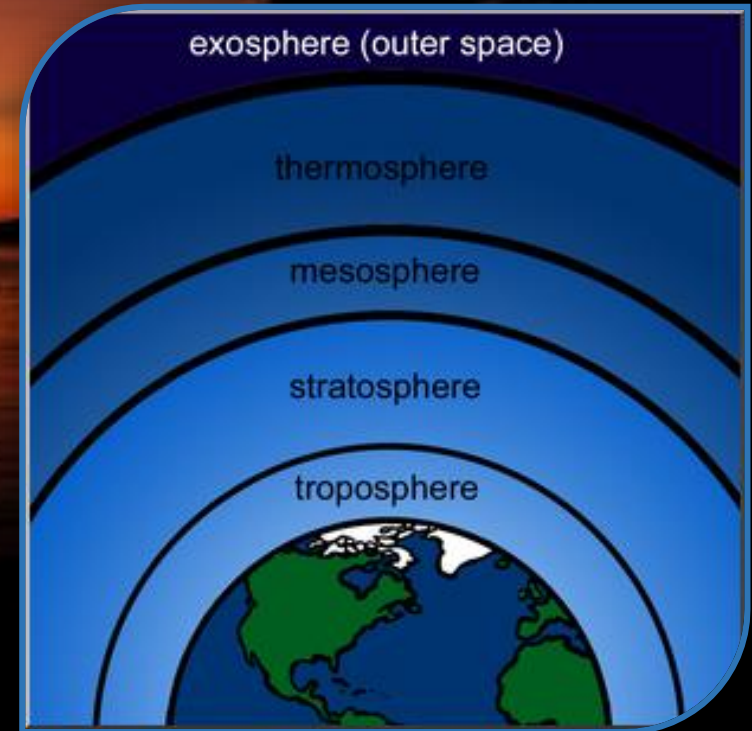
A COMPLETE VIDEO CLASS
FOR YOUR PREPARATION

Subscribe
BUTTON

BOOST YOUR PREPARATIONS WITH MAHENDRAS: STUDY MATERIAL, E-MICA, E-NEWS, BAGS & MUCH MORE. VISIT NOW: myshop.mahendras.com

✓ **The five layers of the atmosphere are Troposphere, Stratosphere, Mesosphere, Ionosphere and Exosphere.**

वायुमंडल की पांच परतें हैं ट्रोपोस्फीयर, स्ट्रैटोस्फीयर, मीसोस्फीयर, थर्मोस्फीयर और एक्सोस्फीयर।



Which river in Himachal Pradesh is also known as Chandrabhaga-
हिमाचल प्रदेश में किस नदी को चंद्रभागा के रूप में भी जाना जाता है-

DAILY CLASS TIME
7:00 PM

- 
1. Ravi / रावी
 2. Beas / ब्यास
 3. Jhelum / झेलम
 4. Chenab / चेनाब

 **Mahendra's**

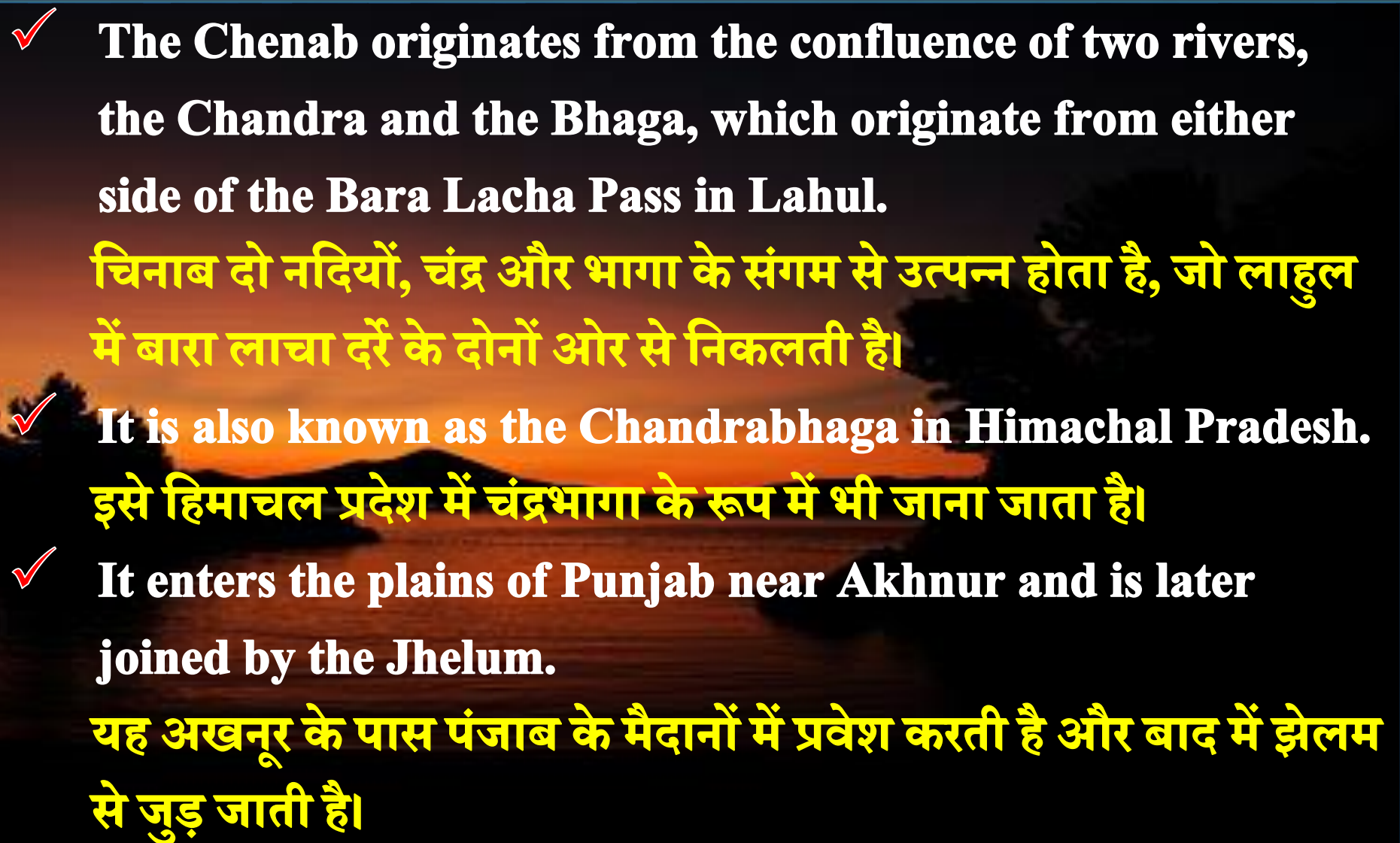
ENSURE YOUR SUCCESS WITH- VIDEO GURU



A COMPLETE VIDEO CLASS
FOR YOUR PREPARATION

Subscribe
BUTTON 

BOOST YOUR PREPARATIONS WITH MAHENDRAS: STUDY MATERIAL, E-MICA, E-NEWS, BAGS & MUCH MORE. VISIT NOW: myshop.mahendras.com

- 
- ✓ **The Chenab originates from the confluence of two rivers, the Chandra and the Bhaga, which originate from either side of the Bara Lacha Pass in Lahul.**
चिनाब दो नदियों, चंद्र और भागा के संगम से उत्पन्न होता है, जो लाहुल में बारा लाचा दर्रे के दोनों ओर से निकलती है।
 - ✓ **It is also known as the Chandrabhaga in Himachal Pradesh.**
इसे हिमाचल प्रदेश में चंद्रभागा के रूप में भी जाना जाता है।
 - ✓ **It enters the plains of Punjab near Akhnur and is later joined by the Jhelum.**
यह अखनूर के पास पंजाब के मैदानों में प्रवेश करती है और बाद में झेलम से जुड़ जाती है।

Which of the following is greenhouse gases?

निम्नलिखित में से कौन ग्रीनहाउस गैस हैं?

DAILY CLASS TIME

7:00 PM

- 
1. CO_2 , O_2 , NO_2 , & NH_3
 2. CH_4 , N_2 , CO_2 , & NH_3
 3. CFC, CO_2 , CH_4 , & NO_2
 4. CFC, CO_2 , NH_3 , & N_2

Which among the following is incorrect about 'Loktak Lake'?

'लोकतक झील' के बारे में निम्नलिखित में से कौन सा गलत है?

1. Loktak Lake is the in Northeast India / लोकतक झील पूर्वोत्तर भारत में झील है
2. It is famous for the Phumdis / यह फुमदी के लिए प्रसिद्ध है
3. This lake has the only floating national park in the world / इस झील में दुनिया का एकमात्र फ्लोटिंग राष्ट्रीय उद्यान है
4. It is located in Sikkim / यह सिक्किम में स्थित है

DAILY CLASS TIME

7:00 PM



Which of the following is not correct?

निम्नलिखित में से कौन सा सही नहीं है?

1. Baghlihar Power Project / बगलीहार पावर प्रोजेक्ट- Chenab River / चेनाब नदी
2. Tulbul project / तुलबुल परियोजना- Jhelum River / झेलम नदी
3. Salal Dam / सलाल बांध- Indus River / सिन्धु नदी
4. All are true / सभी सत्य है



DAILY CLASS TIME

7:00 PM

Mahendra's

ENSURE YOUR SUCCESS WITH- VIDEO GURU



A COMPLETE VIDEO CLASS
FOR YOUR PREPARATION

Subscribe
BUTTON



BOOST YOUR PREPARATIONS WITH MAHENDRAS: STUDY MATERIAL, E-MICA, E-NEWS, BAGS & MUCH MORE. VISIT NOW: myshop.mahendras.com

The Bailadila mines is a rich source of which of the following? / बैलाडीला खान निम्न में से किसका एक समृद्ध स्रोत है?



1. Iron ore/ लौह अयस्क
2. Coal/ कोयला
3. Copper ore/ कॉपर अयस्क
4. Zinc ore/ जस्ता अयस्क

DAILY CLASS TIME

7:00 PM

Mahendra's

ENSURE YOUR SUCCESS WITH- VIDEO GURU



A COMPLETE VIDEO CLASS
FOR YOUR PREPARATION

Subscribe
BUTTON



BOOST YOUR PREPARATIONS WITH MAHENDRAS: STUDY MATERIAL, E-MICA, E-NEWS, BAGS & MUCH MORE. VISIT NOW: myshop.mahendras.com

Myanmar was separated from India in which year?

किस वर्ष में म्यांमार भारत से अलग हो गया था?

1. 1919

2. 1942

3. 1937

4. 1946



DAILY CLASS TIME

7:00 PM

Mahendra's

ENSURE YOUR SUCCESS WITH- VIDEO GURU




A COMPLETE VIDEO CLASS
FOR YOUR PREPARATION

Subscribe
BUTTON

BOOST YOUR PREPARATIONS WITH MAHENDRAS: **STUDY MATERIAL, E-MICA, E-NEWS, BAGS & MUCH MORE.** VISIT NOW: myshop.mahendras.com

The Damodar River ends in ____
दामोदर नदी ----- में समाप्त होती है।

- 
1. Ganga/ गंगा
 2. Hooghly/ हुगली
 3. The Bay of Bengal/ बंगाल की खाड़ी
 4. Salt Lake/ साल्ट लेक

DAILY CLASS TIME

7:00 PM

 **Mahendra's**

ENSURE YOUR SUCCESS WITH- VIDEO GURU



A COMPLETE VIDEO CLASS
FOR YOUR PREPARATION

Subscribe
BUTTON

BOOST YOUR PREPARATIONS WITH MAHENDRAS: STUDY MATERIAL, E-MICA, E-NEWS, BAGS & MUCH MORE. VISIT NOW: myshop.mahendras.com

In which of the following states is located the Indian Astronomical Observatory?
निम्नलिखित में से किस राज्य में भारतीय खगोलीय वैधशाला स्थित है?

1. Karnataka / कर्नाटक
2. Uttar Pradesh / उत्तर प्रदेश
3. Ladakh/लद्दाख
4. Jammu & Kashmir / जम्मू और कश्मीर



DAILY CLASS TIME

7:00 PM

 **Mahendra's**

ENSURE YOUR SUCCESS WITH- VIDEO GURU



A COMPLETE VIDEO CLASS
FOR YOUR PREPARATION

Subscribe
BUTTON 

BOOST YOUR PREPARATIONS WITH MAHENDRAS: STUDY MATERIAL, E-MICA, E-NEWS, BAGS & MUCH MORE. VISIT NOW: myshop.mahendras.com

Which among the following is known as "Coffee Port" of the world?

निम्नलिखित में से किसे विश्व का 'कॉफी बंदरगाह' के रूप में जाना जाता है?

1. Rio de Janeiro / रियो डी जनेरियो



2. Santos / सैंटोस

3. Buenos Aires / ब्यूनस आयर्स

4. Santiago / सैंटियागो

DAILY CLASS TIME

7:00 PM

 **Mahendra's**

ENSURE YOUR SUCCESS WITH- VIDEO GURU



A COMPLETE VIDEO CLASS
FOR YOUR PREPARATION

Subscribe
BUTTON



BOOST YOUR PREPARATIONS WITH MAHENDRAS: STUDY MATERIAL, E-MICA, E-NEWS, BAGS & MUCH MORE. VISIT NOW: myshop.mahendras.com

First Administrative Reforms Commission was established in which year-
पहला प्रशासनिक सुधार आयोग किस वर्ष में स्थापित किया गया था-

1. 1955

2. 1965

3. 1966

4. 1969



DAILY CLASS TIME

7:00 PM

Mahendra's

ENSURE YOUR SUCCESS WITH- VIDEO GURU



A COMPLETE VIDEO CLASS
FOR YOUR PREPARATION

Subscribe
BUTTON 

BOOST YOUR PREPARATIONS WITH MAHENDRAS: STUDY MATERIAL, E-MICA, E-NEWS, BAGS & MUCH MORE. VISIT NOW: myshop.mahendras.com

Middax is stock exchange from which country-
किस देश का मिडडेक्स स्टॉक एक्सचेंज है-

1. Thailand/थाईलैंड
2. Korea/कोरिया
3. New York/न्यूयॉर्क
4. Germany/जर्मनी



DAILY CLASS TIME
7:00 PM

 **Mahendra's**

ENSURE YOUR SUCCESS WITH- VIDEO GURU



A COMPLETE VIDEO CLASS
FOR YOUR PREPARATION

Subscribe
BUTTON 

BOOST YOUR PREPARATIONS WITH MAHENDRAS: STUDY MATERIAL, E-MICA, E-NEWS, BAGS & MUCH MORE. VISIT NOW: myshop.mahendras.com

GST was implemented on which date-
जीएसटी किस तारीख को लागू किया गया था-



1. 1st July 2017
2. 1st August 2017
3. 1st December 2017
4. 1st April 2017

DAILY CLASS TIME
7:00 PM

 **Mahendra's**

ENSURE YOUR SUCCESS WITH- VIDEO GURU



A COMPLETE VIDEO CLASS
FOR YOUR PREPARATION

Subscribe
BUTTON 

BOOST YOUR PREPARATIONS WITH MAHENDRAS: **STUDY MATERIAL, E-MICA, E-NEWS, BAGS & MUCH MORE.** VISIT NOW: myshop.mahendras.com

Fiscal Responsibility and Budget Management Act was enacted on which date-
राजकोषीय उत्तरदायित्व और बजट प्रबंधन अधिनियम किस तारीख को अधिनियमित किया गया था-

1. 2000

2. 2003

3. 2005

4. 2007



DAILY CLASS TIME
7:00 PM

 **Mahendra's**

ENSURE YOUR SUCCESS WITH- VIDEO GURU



A COMPLETE VIDEO CLASS
FOR YOUR PREPARATION

Subscribe
BUTTON



BOOST YOUR PREPARATIONS WITH MAHENDRAS: STUDY MATERIAL, E-MICA, E-NEWS, BAGS & MUCH MORE. VISIT NOW: myshop.mahendras.com

Which of the following schemes is not related to 2014 -

निम्नलिखित में से कौन सी योजना 2014 से सम्बंधित नहीं है -

1. Swachh Bharat/स्वच्छ भारत



2. Digital India/डिजिटल इंडिया

3. Pradhan Mantri Jan Dhan Yojana

प्रधानमंत्री जन धन योजना

1. Namami Gange/नमामि गंगे

DAILY CLASS TIME

7:00 PM

 **Mahendra's**

ENSURE YOUR SUCCESS WITH- VIDEO GURU



A COMPLETE VIDEO CLASS
FOR YOUR PREPARATION

Subscribe
BUTTON 

BOOST YOUR PREPARATIONS WITH MAHENDRAS: STUDY MATERIAL, E-MICA, E-NEWS, BAGS & MUCH MORE. VISIT NOW: myshop.mahendras.com

Security Paper Mill is situated in which state-
सिक्वोरिटी पेपर मिल किस राज्य में स्थित है-

1. West Bengal/पश्चिम बंगाल
2. Maharashtra/महाराष्ट्र
3. Karnataka/कर्नाटक
4. M.P./एम. पी.



DAILY CLASS TIME
7:00 PM

 **Mahendra's**

ENSURE YOUR SUCCESS WITH- VIDEO GURU



A COMPLETE VIDEO CLASS
FOR YOUR PREPARATION

Subscribe
BUTTON 

BOOST YOUR PREPARATIONS WITH MAHENDRAS: STUDY MATERIAL, E-MICA, E-NEWS, BAGS & MUCH MORE. VISIT NOW: myshop.mahendras.com

**Who was the President of Congress in 1922 -
1922 में कांग्रेस के अध्यक्ष कौन थे -**

- 
1. J.L.Nehru/जे.एल.नेहरू
 2. C.R.Das/सी.आर.दास
 3. Moti Lal/मोतीलाल
 4. J.P.Narayan/जे.पी.नारायण

**DAILY CLASS TIME
7:00 PM**

Mahendra's

ENSURE YOUR SUCCESS WITH- VIDEO GURU



A COMPLETE VIDEO CLASS
FOR YOUR PREPARATION

**Subscribe
BUTTON**



BOOST YOUR PREPARATIONS WITH MAHENDRAS: STUDY MATERIAL, E-MICA, E-NEWS, BAGS & MUCH MORE. VISIT NOW: myshop.mahendras.com

Who founded the Swatantra Party - स्वतंत्र पार्टी की स्थापना किसने की -

1. Muhammad Ali Jinnah/मोहम्मद अली जिन्ना
2. Bhulabhai Desai/भूलाभाई देसाई
3. Jawahar Nehru/जवाहर नेहरू
4. C.Rajgopalachari/सी.राजगोपालाचारी



**Who was the President of Congress when Vande Mataram was sung -
वन्दे मातरम् जब गाया गया तो कांग्रेस के अध्यक्ष कौन थे -**

1. Shaukat Ali/शौकत अली
2. Hakim Azml khan/हकीम अज़मल खान
3. Khan bahadur/खान बहादुर
4. Syanee/स्यानी



**DAILY CLASS TIME
7:00 PM**

DAILY CLASS TIME

7:00 PM

What is India divided author name-

इंडिया डिवाइडेड के लेखक का नाम है-

1. Balganga Dhar Tilak/बाल गंगाधर तिलक
2. Lala Lajpat Rai/लाला लाजपत राय
3. Sukhdev Thapar/सुखदेव थापर
4. Rajendra Prasad/राजेन्द्र प्रसाद



Who was chairman of Indian National Congress in 1933 at Calcutta .
1933 में कलकत्ता में भारतीय राष्ट्रीय कांग्रेस के अध्यक्ष कौन थे।

1. Annie Besant/एनी बेसेंट
2. Sarojini Naidu/सरोजिनी नायडू
3. Nellie Sengupta/नेल्ली सेनगुप्ता
4. Sucheta Kripalani/सुचेता कृपलानी



DAILY CLASS TIME
7:00 PM

 **Mahendra's**

ENSURE YOUR SUCCESS WITH- VIDEO GURU



A COMPLETE VIDEO CLASS
FOR YOUR PREPARATION

Subscribe
BUTTON



BOOST YOUR PREPARATIONS WITH MAHENDRAS: STUDY MATERIAL, E-MICA, E-NEWS, BAGS & MUCH MORE. VISIT NOW: myshop.mahendras.c

LIVE CLASS

BIHAR POLICE SI MAIN EXAM 2019

25 DAYS COURSE



GENERAL STUDIES



Mahendra's

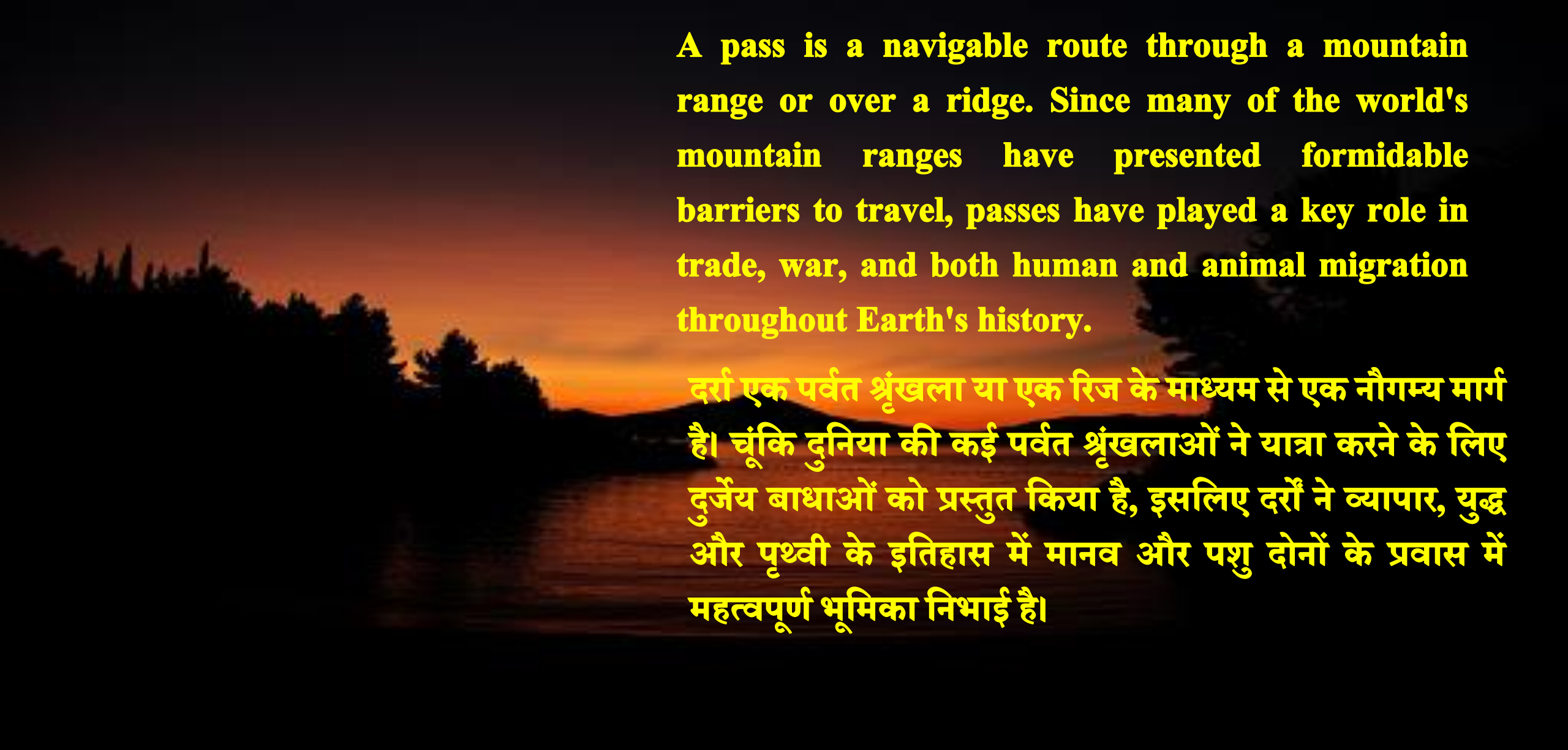
ENSURE YOUR SUCCESS WITH- **VIDEO GURU**



A COMPLETE VIDEO CLASS
FOR YOUR PREPARATION

Subscribe
BUTTON

BOOST YOUR PREPARATIONS WITH MAHENDRAS: STUDY MATERIAL, E-MICA, E-NEWS, BAGS & MUCH MORE. VISIT NOW: myshop.mahendras.com

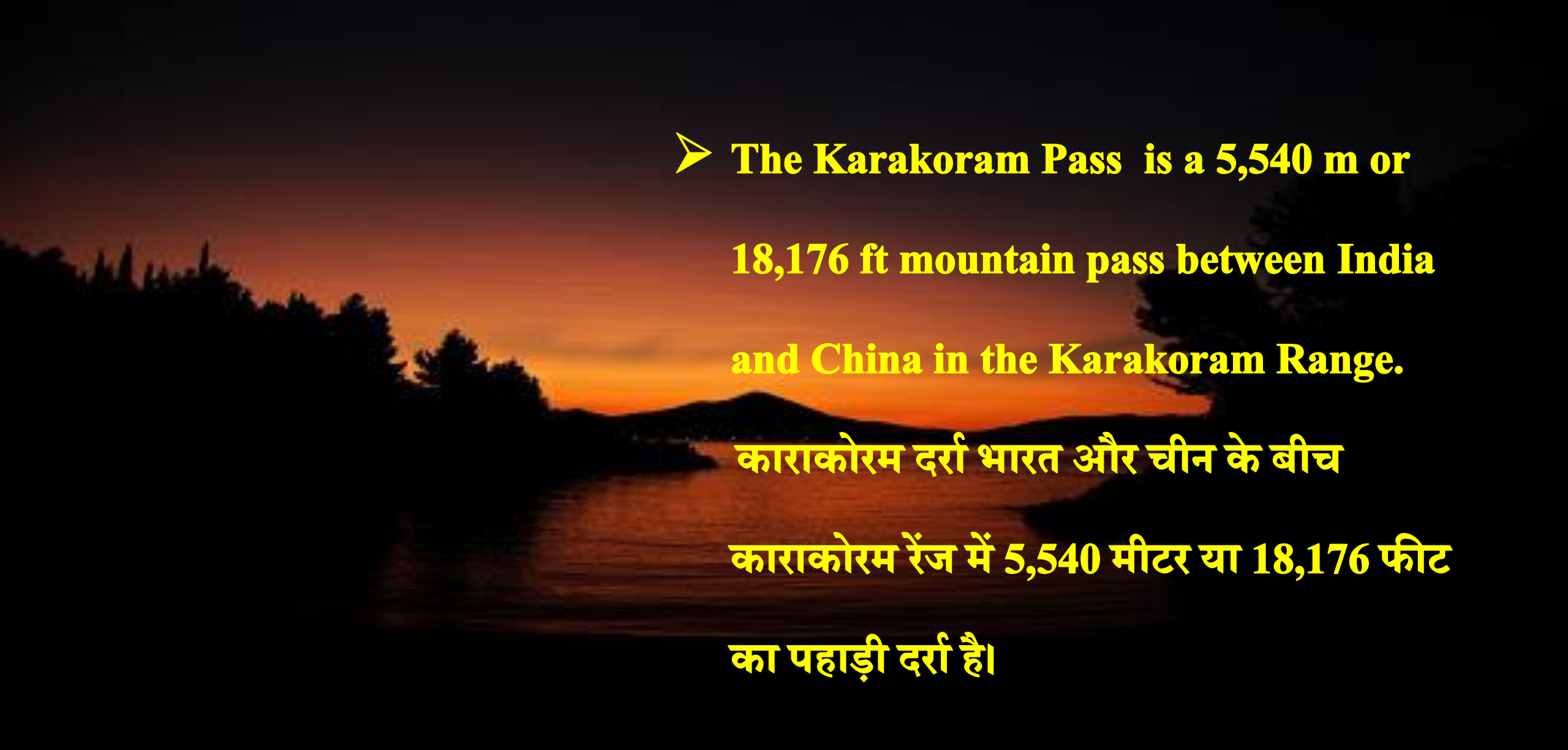


A pass is a navigable route through a mountain range or over a ridge. Since many of the world's mountain ranges have presented formidable barriers to travel, passes have played a key role in trade, war, and both human and animal migration throughout Earth's history.

दर्रा एक पर्वत श्रृंखला या एक रिज के माध्यम से एक नौगम्य मार्ग है। चूंकि दुनिया की कई पर्वत श्रृंखलाओं ने यात्रा करने के लिए दुर्जेय बाधाओं को प्रस्तुत किया है, इसलिए दर्रा ने व्यापार, युद्ध और पृथ्वी के इतिहास में मानव और पशु दोनों के प्रवास में महत्वपूर्ण भूमिका निभाई है।



भारत में अधिक मात्रा में दर्रे पाए जाते हैं दर्रे का मतलब होता है दो पहाड़ों के बीच की जगह जो नीचे की ओर दब गयी हो ये संरचना ज्यादातर पहाड़ों से नदी बहने की वजह से बनती है ,लेकिन इसके कुछ और भी कारण हैं जैसे भूकंप , ज्वालामुखी ,जमीन का खिसकना आदि



➤ **The Karakoram Pass is a 5,540 m or 18,176 ft mountain pass between India and China in the Karakoram Range.**

काराकोरम दर्रा भारत और चीन के बीच

काराकोरम रेंज में 5,540 मीटर या 18,176 फीट

का पहाड़ी दर्रा है।

➤ **Karakoram' literally means
'Black Gravel' in Turkic.**

**काराकोरम' का शाब्दिक अर्थ
तुर्की में 'ब्लैक ग्रेवल' है ।**

Karakoram Pass / काराकोरम दर्रा

- It is the highest pass on the ancient caravan route between Leh in Ladakh and Yarkand in the Tarim Basin.

यह लद्दाख में लेह और तरिम बेसिन में
यारकंद के बीच प्राचीन कारवां मार्ग पर
सबसे ऊंचा दर्रा है।

Karakoram Pass / काराकोरम दर्रा

- The Karakoram pass falls on the boundary of Indian state of Jammu and Kashmir and China (Xinjiang Autonomous Region).
काराकोरम दर्रा भारतीय राज्य जम्मू और कश्मीर और चीन (शिनजियांग स्वायत्त क्षेत्र) की सीमा पर पड़ता है।
- It also plays a major geographic role in the dispute between Pakistan and India over control of the Siachen Glacier area immediately to the west of the pass.

Karakoram Pass / काराकोरम दर्रा

➤ यह सियाचिन ग्लेशियर क्षेत्र के नियंत्रण के लिए पाकिस्तान और भारत के बीच विवाद में भी एक प्रमुख भौगोलिक भूमिका निभाता है।

Nathu La / नाथु ला

- **Nathu La is a mountain pass in the Himalayas in East Sikkim district.**
नाथू ला पूर्वी सिक्किम जिले में हिमालय में एक पहाड़ी दर्रा है।
- **Nathu means "listening ears" and La means "pass" in Tibetan.**
नाथू का अर्थ है "सुनने वाले कान" और ला का मतलब तिब्बती में "पास" है।

Nathu La / नाथु ला

- It connects the Indian state of Sikkim with China's Tibet Autonomous Region. The pass, at 4,310 m above mean sea level, forms a part of an offshoot of the ancient Silk Road.
- यह चीन के तिब्बत स्वायत्त क्षेत्र के साथ सिक्किम के भारतीय राज्य को जोड़ता है। समुद्र तल से 4,310 मीटर ऊपर वाला दर्रा प्राचीन सिल्क रोड के एक हिस्से का हिस्सा है।

Nathu La / नाथु ला

- **Nathu La is one of the three open trading border posts between China and India.**

नाथू ला चीन और भारत के बीच तीन खुली व्यापारिक सीमा चौकियों में से एक है।

- **The pass is 54 km (34 mi) east of Gangtok, the capital of Sikkim and 430 km (270 mi) from Lhasa, the capital of Tibet.**

Nathu La / नाथु ला

यह मार्ग सिक्किम की राजधानी गंगटोक से पूर्व में 54 किमी (34 मील) और तिब्बत की राजधानी ल्हासा से 430 किमी (270 मील) दूर है।

It has several sinking zones and parts of it are prone to landslides.

इसमें कई डूब क्षेत्र हैं और इसके कुछ हिस्सों में भूस्खलन का खतरा है।

Rohtang Pass / रोहतांग दर्रा

- Rohtang Pass is a high mountain pass on the eastern Pir Panjal Range of the Himalayas around 51 km from Manali.

रोहतांग दर्रा मनाली से लगभग 51 किमी दूर हिमालय के पूर्वी पीर पंजाल रेंज पर एक उच्च पर्वतीय दर्रा है।

Rohtang Pass / रोहतांग दर्रा

➤ **It connects the Kullu Valley with the Lahaul and Spiti Valleys of Himachal Pradesh.**

यह हिमाचल प्रदेश के लाहौल और स्पीति घाटियों के साथ कुल्लू घाटी को जोड़ता है।

Rohtang Pass / रोहतांग दर्रा

➤ This pass lies on the watershed between the Chenab and Beas basins.

यह दर्रा चेनाब और ब्यास बेसिन के बीच के जलक्षेत्र पर स्थित है।

Rohtang Pass / रोहतांग दर्रा

- Rohtang Tunnel has been excavated and will become operational in 2019. It will obviate the need to travel through Rohtang Pass.

रोहतांग सुरंग की खुदाई की जा चुकी है और यह 2019 में चालू हो जाएगा। यह रोहतांग दर्रे के माध्यम से यात्रा करने की आवश्यकता को कम करेगा।

LIVE CLASS

BIHAR POLICE SI MAIN EXAM 2019

25 DAYS COURSE

GENERAL STUDIES



₹ 599



BUY FROM

myshop.mahendras.org



Mahendra's

ENSURE YOUR SUCCESS WITH- VIDEO GURU



A COMPLETE VIDEO CLASS
FOR YOUR PREPARATION

**Subscribe
BUTTON**



BOOST YOUR PREPARATIONS WITH MAHENDRAS: **STUDY MATERIAL, E-MICA, E-NEWS, BAGS & MUCH MORE.** VISIT NOW: myshop.mahendras.org

 Mahendra's

ENSURE YOUR SUCCESS WITH- **VIDEO GURU**



A COMPLETE VIDEO CLASS
FOR YOUR PREPARATION

Subscribe
BUTTON



BOOST YOUR PREPARATIONS WITH MAHENDRAS: **STUDY MATERIAL, E-MICA, E-NEWS, BAGS & MUCH MORE.** VISIT NOW: [myshop.mahendras.c](http://myshop.mahendras.com)