

Mahendras

LIKE US ON FACEBOOK /Emahendras

JOIN MAHENDRAS !!! BEST CHOICE TO OPT FOR THE PREPARATION OF BANK, S

SOMETHING

Coming
SOON

It Just Feels Like Magic.

 *Mahendra's*

 *Mahendra's*

LIKE US ON FACEBOOK  /Emahendras

JOIN MAHENDRAS !!! BEST CHOICE TO OPT FOR THE PREPARATION OF BANK, S

Capture Your
Selection



 *Mahendra's*

MEGA
OFFER

19th MAY 2019 TO **31st MAY** 2019

BANK, SSC, RAILWAY & STATE LEVEL EXAMS

TEST START
FROM @ **50 PAISE**

BUY FROM myshop.mahendras.org

 *Mahendra's*

LIKE US ON FACEBOOK  /Emahendras

JOIN MAHENDRAS !!! BEST CHOICE TO OPT FOR THE PREPARATION OF BANK, S



Q.1 निम्न में से किन भारतीय राज्यों के समूह से कर्क रेखा गुजरती है:

Tropic of Cancer passes through which of the following group of Indian States:

1. Gujarat, MP, Chattisgarh, Manipur
- ✓ 2. Rajasthan, Jharkhand, West Bengal, Mizoram
3. UP, MP, Bihar, Jharkhand
4. Maharashtra, Chattisgarh, Orissa



**Tropic of Cancer passes through 8
Indian States of India –
Mizoram, Tripura, West Bengal,
Rajasthan, Gujarat, MP, Chhattisgarh,
and Jharkhand.**

‘मित्र पर गमछा झार’



Q.2 कौन सा देश भारत के साथ सबसे बड़ी सीमा लंबाई साझा करता है:

Which country shares the largest border length with India:



- ✓ 1. Bangladesh (4000 km)
2. China (3500 km)
3. Pakistan (3300 km)
4. Nepal (1750 km)

The 1000

 Mahendras

LIKE US ON FACEBOOK  /Mahendras

JOIN MAHENDRAS !!! BEST CHOICE TO OPT FOR THE PREPARATION OF BANK, S

Q.4 राम सेतु निम्नलिखित में से किस जलडमरूमध्य में स्थित है ?

Rama Setu is located in which among the following straits ?



1. Bering Strait
- ✓ 2. Palk Strait
3. Cook strait
4. Strait of Hormuz



 Mahendra's

LIKE US ON FACEBOOK  /Emahendras

JOIN MAHENDRAS !!! BEST CHOICE TO OPT FOR THE PREPARATION OF BANK, S



Mahendra's

LIKE US ON FACEBOOK  /Emahendras

JOIN MAHENDRAS !!! BEST CHOICE TO OPT FOR THE PREPARATION OF BANK, S

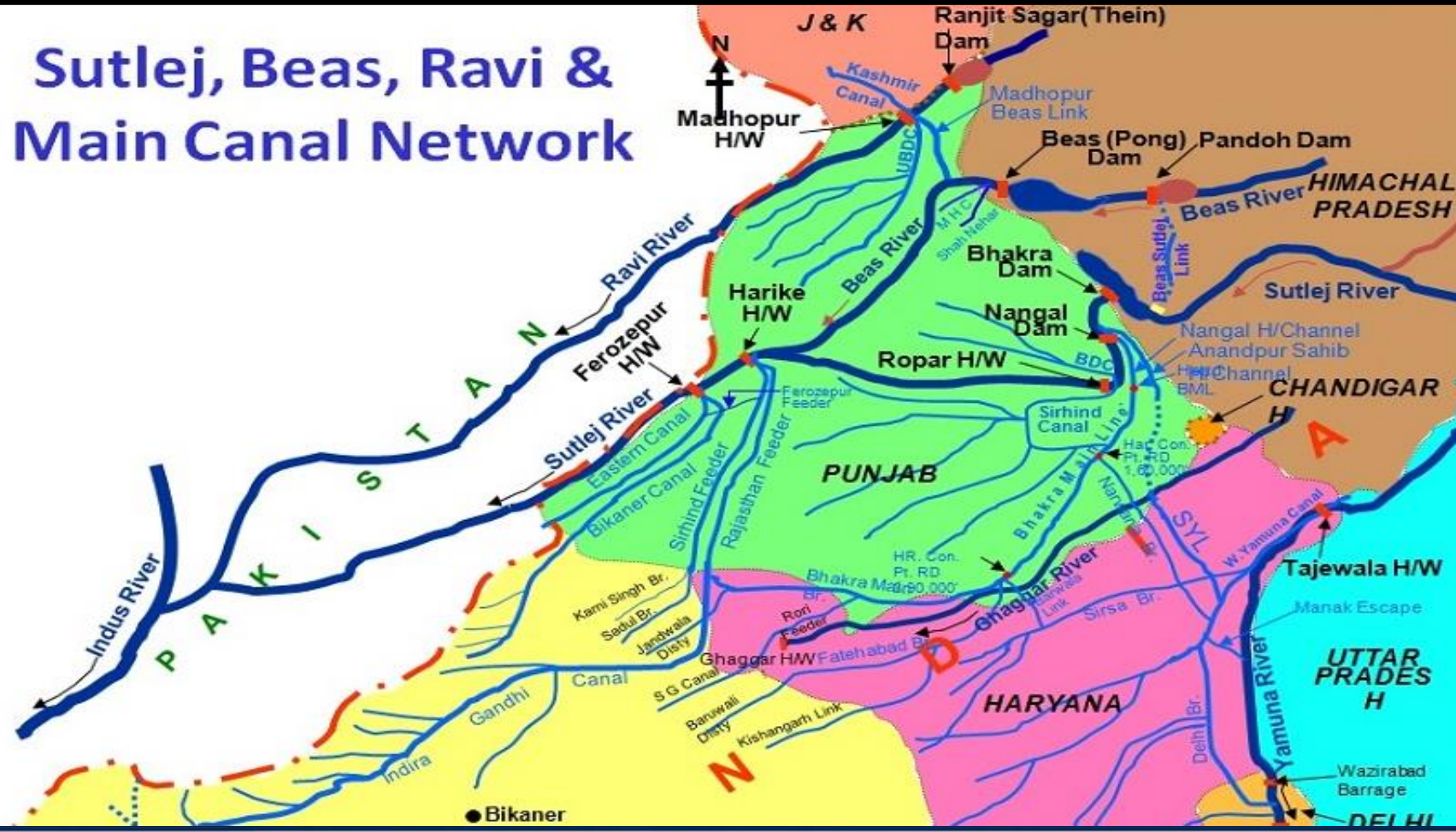


Strait of Hormuz



Q.5 ब्यास नदी अमृतसर के दक्षिण के पास _____ में सतलज नदी से मिलती है।
Beas river meets the Sutlej river near the _____ south of Amritsar.

Sutlej, Beas, Ravi & Main Canal Network



1. पंजनद / Panjnad
- ✓ 2. हरिके / Harike
3. हरिद्वार / Haridwar
4. अंबाला / Ambala

Q.6 कौन सा राज्य बांग्लादेश और म्यांमार के साथ अपनी अंतरराष्ट्रीय सीमा साझा करता है ?

Which state shares its international border with Bangladesh & Myanmar ?



1. Meghalaya
2. Manipur
3. Tripura
- ✓ 4. Mizoram



North-Eastern India



Mahendra's

LIKE US ON FACEBOOK  /Emahendras

JOIN MAHENDRAS !!! BEST CHOICE TO OPT FOR THE PREPARATION OF BANK, S

Q.7 कर्क रेखा से नहीं गुजरती है -

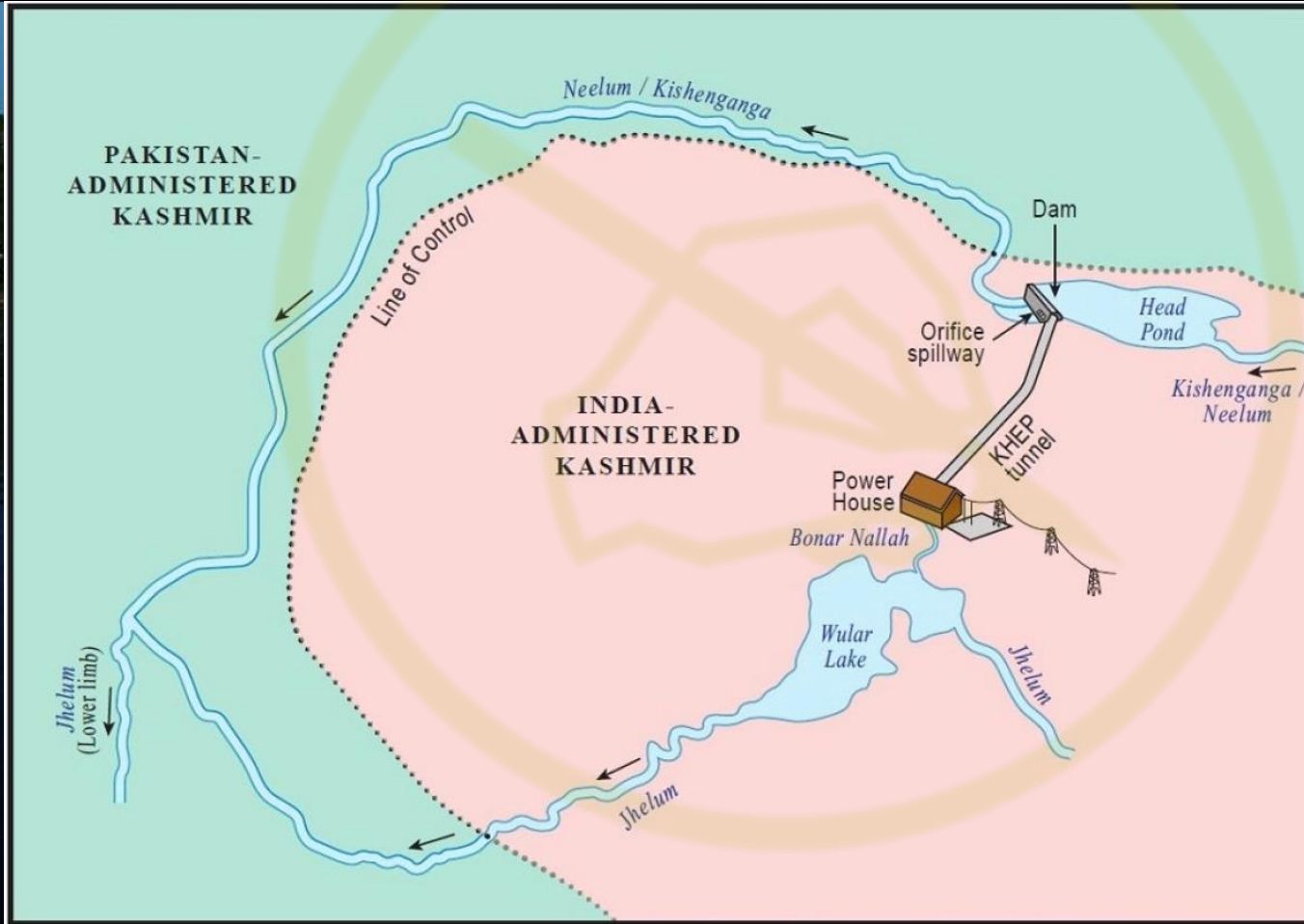
The Tropic of Cancer does not pass through -



1. Rajasthan
2. Chhattisgarh
3. Tripura
- ✓ 4. Odisha

Q.8 पाकिस्तान में प्रवेश करने से पहले कौन सी नदी वुलर झील से होकर बहती है ?

Which river flows through the Wular Lake before entering Pakistan?



1. सतलुज / Sutlej
 2. रावी / Ravi
 3. चिनाब / Chenab
- ✓ झेलम / Jhelum

Q.9 भारत के पड़ोसियों में कौन सा देश सबसे छोटा है ?

Which country among the India's neighbors is the smallest ?



1. Nepal

2. Sri Lanka

✓ 3. Bhutan

4. Bangladesh

Q.10 विश्व की सबसे ऊंची चोटी, माउंट एवरेस्ट, किस पर्वत श्रृंखला में स्थित है ?

The highest peak of the world, Mount Everest, is situated in which mountain range ?



- ✓ 1. हिमाद्री / Himadri
- 2. हिमांचल / Himachal
- 3. शिवालिक / Siwalik
- 4. कोई नहीं / None

Q.11 कंचनजंगा, मकालू, धौलागिरी, _____ कुछ अन्य चोटियाँ हैं जिनकी ऊँचाई 8000 मीटर से अधिक है।

Kanchenjunga, Makalu, Dhaulagiri, _____ are some of the other peaks having a height of more than 8000 metres.



1. नंदादेवी / Nanda Devi (7817 m.)
- ✓ 2. अन्नपूर्णा / Annapurna (8078 m.)
3. नामचा बरवा / Namcha Barwa (7756 m.)
4. गुरला मांधाता / Gurla Mandhata (7728 m.)



Some Highest Peaks of the Himalayas

Peak	Country	Height in metres
Mt. Everest	Nepal	8848
Kanchenjunga	India	8598
Makalu	Nepal	8481
Dhaulagiri	Nepal	8172
Nanga Parbat	India	8126
Annapurna	Nepal	8078
Nanda Devi	India	7817
Kamet	India	7756
Namcha Barwa	India	7756
Gurla Mandhata	Nepal	7728

Q. नंदा देवी राष्ट्रीय उद्यान स्थित है - उत्तराखंड

Nanda Devi National Park located in - **Uttarakhand**

Q. कंचनजंगा राष्ट्रीय उद्यान स्थित है - सिक्किम

Khangchendzonga National Park located in - **Sikkim**

Q. धौलागिरि के नाम से भी जाना जाता है - सफेद पर्वत

Dhaulagiri is also known as - **White Mountain**

Q.12 कंचनजंगा, दुनिया का तीसरा सबसे ऊँचा पर्वत है, यह भारत के किस राज्य में स्थित है ?
Kangchenjunga, is the third highest mountain in the world, it lies in which state of India ?



1. जम्मू और कश्मीर / Jammu & Kashmir
2. उत्तराखंड / Uttarakhand
- ✓ 3. सिक्किम / Sikkim
4. हिमांचल प्रदेश / Himanchal Pradesh



Some Highest Peaks of the Himalayas

Peak	Country	Height in metres
Mt. Everest	Nepal	8848
Kanchenjunga	India	8598
Makalu	Nepal	8481
Dhaulagiri	Nepal	8172
Nanga Parbat	India	8126
Annapurna	Nepal	8078
Nanda Devi	India	7817
Kamet	India	7756
Namcha Barwa	India	7756
Gurla Mandhata	Nepal	7728



 *Mahendra's*

LIKE US ON FACEBOOK  /Emahendras

JOIN MAHENDRAS !!! BEST CHOICE TO OPT FOR THE PREPARATION OF BANK, S

Q.13 हिमाचल प्रदेश में बारा लाचा दर्रे से कौन सी नदी निकलती है ?

Which river originates from Bara Lacha Pass in Himachal Pradesh ?



1. सतलुज / Sutlej
2. रावी / Ravi
- ✓ 3. चिनाब / Chenab
4. झेलम / Jhelum

Q.14 इस पठारी क्षेत्र का उच्चतम बिंदु _____ (2965 मीटर) है।

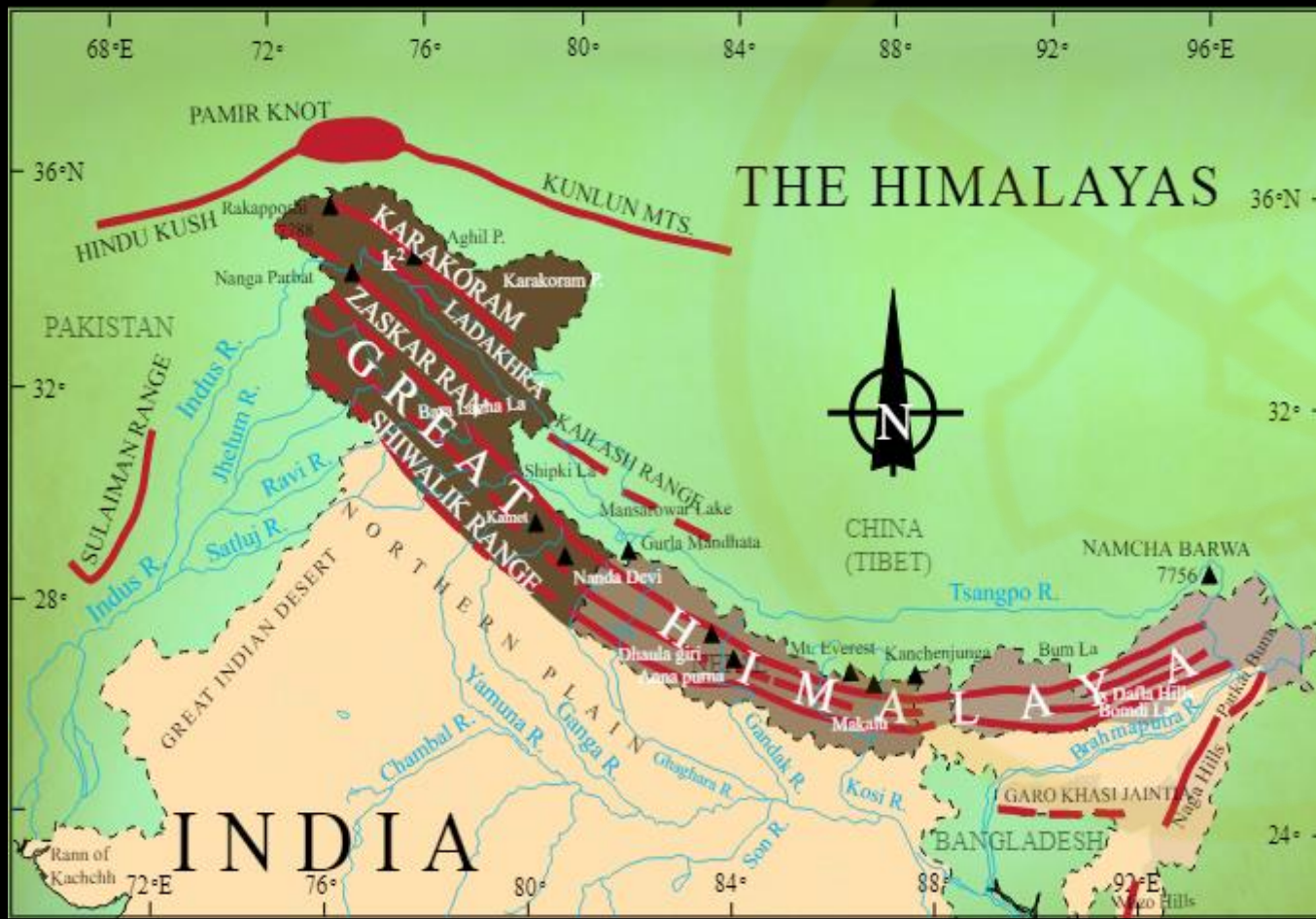
The highest point of this plateau region is the _____ (2965 m).



1. धूपगढ़ / Dhupgarh
2. माउंट अबू / Mt. Abu
- ✓ 3. अनामुड़ी / Anaimudi
4. दोडा बेड़ा / Doda Betta

Q.15 देहरादून घाटी किन श्रेणीयों के बीच स्थित है ?

Dehradun valley is located in between which ranges ?



1. Himadri & Shiwaliks
 2. Greater Himalaya & Himachal
 3. Middle Himalaya & Himadri
- ✓ **Shiwaliks & Himachal**

Q.16 महान उत्तरी मैदान का क्षेत्र _____ किमी से अधिक है ।

The area of Great northern plain is more than _____ km.

1. 3 लाख वर्ग कि.मी. / 3 lakh sq. km.
2. 5 लाख वर्ग कि.मी. / 5 lakh sq. km.
- ✓ 3. 7 लाख वर्ग कि.मी. / 7 lakh sq. km.
4. 9 लाख वर्ग कि.मी. / 9 lakh sq. km.

Q.17 संसार के सबसे नवीनतम वलित पर्वत हैं ?

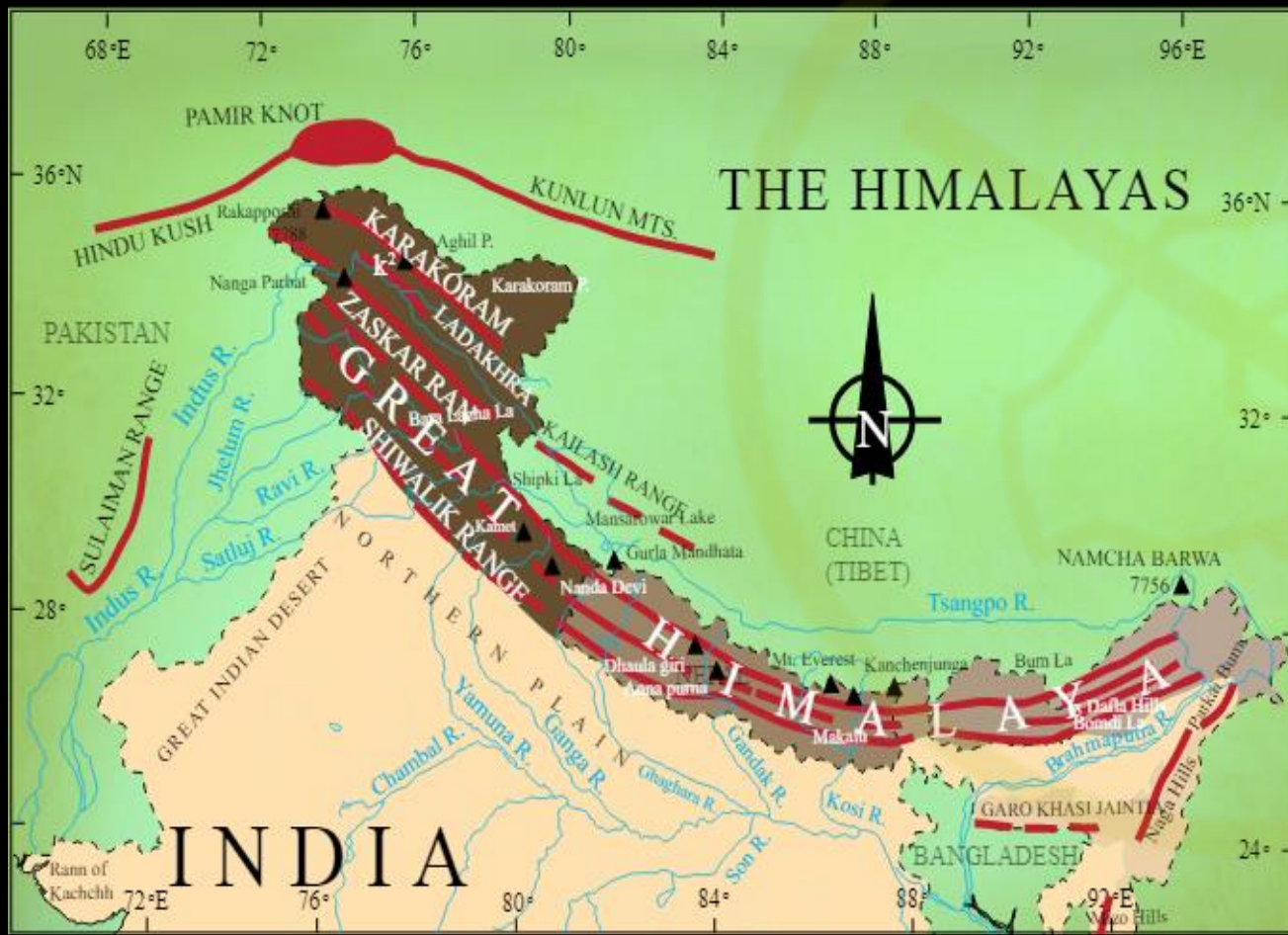
Youngest folded mountains in the world ?



1. Aravalli
2. Vindhyas
3. Andis
- ✓ Himalayas

Q.18 कौन सा क्षेत्र अपने हिल स्टेशनों के लिए प्रसिद्ध है ?

Which region is well-known for its hill stations ?



1. हिमाद्री / Himadri
2. ग्रेटर हिमालय / Greater Himalaya
- ✓ 3. मध्य हिमालय / Middle Himalaya
4. शिवालिक / Shiwaliks


Q.19 हिमालय तक के भाग में फैला हुआ है -
Himalayas covers an area of -

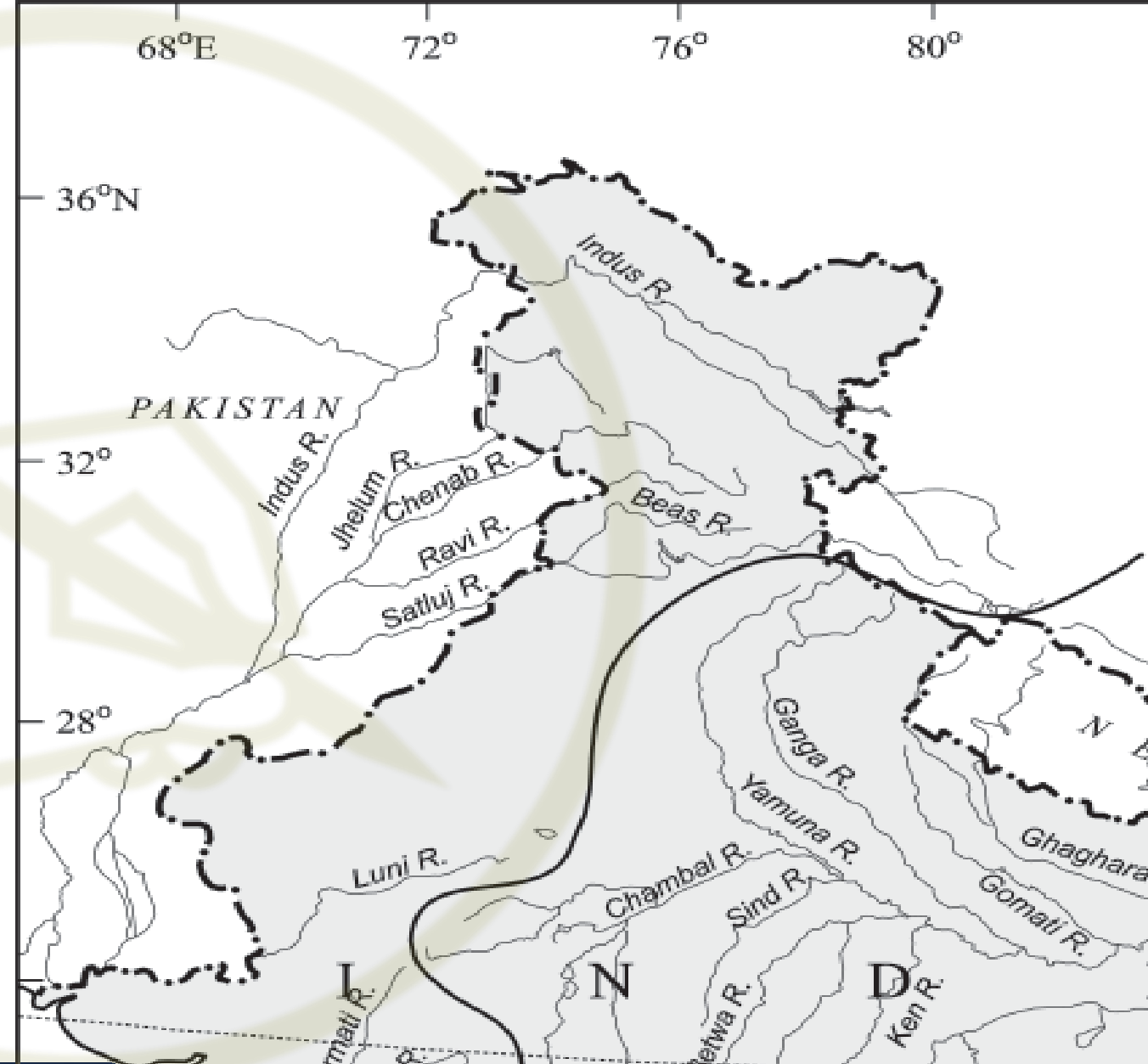


1. 3 lakh sq. kms.
2. 4 lakh sq. kms.
- ✓ 3. 5 lakh sq. kms.
4. 6 lakh sq. kms.

Q.20 सतलुज बेसिन और गंगा बेसिन के बीच जल विभाजन के रूप में किस शहर के आसपास भूमि काम करती है ?

The land around which city acts as a water divide between the Satluj basin and the Ganga basin ?

- 
- ✓ 1. अंबाला / Ambala
 2. पंचकुला / Panchkula
 3. यमुनानगर / Yamunanagar
 4. थानेसर / Thanesar



 **Mahendras'**

LIKE US ON FACEBOOK  /Emahendras

JOIN MAHENDRAS !!! BEST CHOICE TO OPT FOR THE PREPARATION OF BANK, S

Q.21 हिमालय को विभाजित किया जाता है - Himalayas are divided into -



1. Himadri, Vindhya and Siwalik
2. Greater Himalaya, Aravalli and Siwalik
3. Inner Himalaya, Himadri and Siwalik
- ✓ 4. Greater Himalaya, Himachal and Outer Himalaya

Q.22 झेलम नदी पर निम्नलिखित में से कौन से महत्वपूर्ण बांध और बैराज हैं ?

Which of the following is/are the important dams and barrages on Jhelam river ?



1. रसूल बैराज / Rasul Barrage
 2. त्रिमु बैराज / Trimmu Barrage
 3. मंगला डैम/ Mangla Dam
- ✓ उपरोक्त सभी / All of the above

Q.23 माउंट एवरेस्ट में स्थित है -
Mt. Everest is located in -



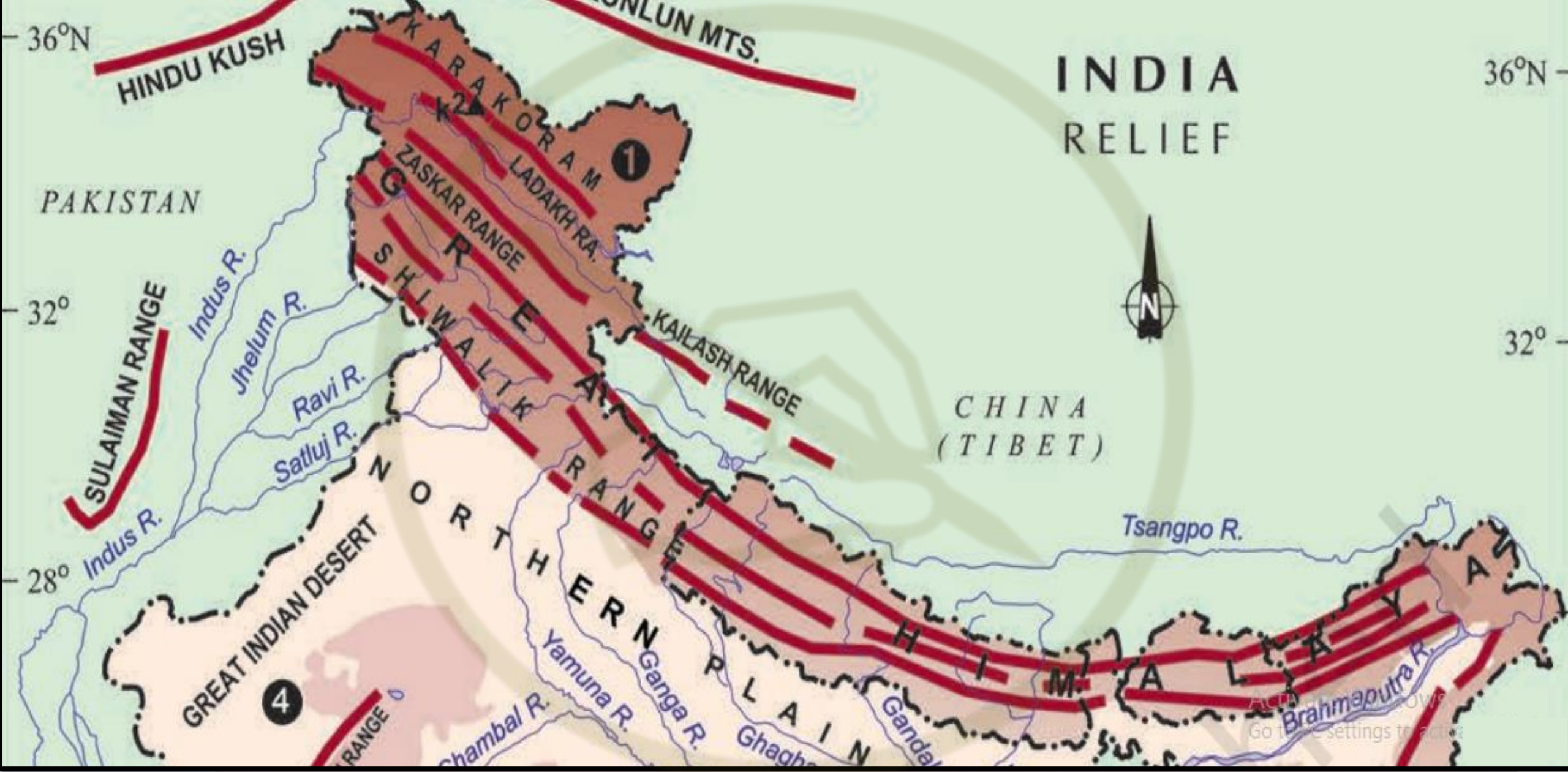
1. Siwalik
- ✓ 2. Greater Himalaya
3. Outer Himalaya
4. Himachal

Q.24 k2 पर्वत चोटी स्थित है -

The peak k2 is located in -



1. Siwalik Zone
- ✓ 2. Trans Himalaya Zone
3. Outer Himalaya Zone
4. Himachal Zone



 **Mahendras**

LIKE US ON FACEBOOK



/Emahendras

JOIN MAHENDRAS !!! BEST CHOICE TO OPT FOR THE PREPARATION OF BANK, SSC, RAILWAY, AND OTHER EXAMINATIONS

Q.25 महान भारतीय पठार लगभग _____ वर्ग किमी के क्षेत्र में फैला हुआ है।

The Great Indian Plateau covers an area of about _____ square km.

1. 12 लाख / 12 lakh

2. 14 लाख / 14 lakh

✓ 3. 16 लाख / 16 lakh

4. 32 लाख / 32 lakh

Q.26 कुल्लू और कांगड़ा घाटी में स्थित हैं -

The Kullu and Kangra valleys are located in -



1. Siwalik Ranges
2. Trans Himalaya Ranges
3. Outer Himalaya Ranges
- ✓ 4. Himachal Ranges

Q.27 हिमालय जम्मू और कश्मीर से तक फैला हुआ है -

The Himalayas lies from Jammu and Kashmir to -



1. Nagaland
- ✓ 2. Arunachal Pradesh
3. Sikkim
4. Assam

Q.28 हिमालय की लंबाई है -

The length of Himalayas is -



- ✓ 1. 2500 km
- 2. 2200 km
- 3. 2000 km
- 4. 1800 km

Q.29 जम्मू और कश्मीर में हिमालय की चौड़ाई है -

The width of Himalayas in Jammu and Kashmir is -



- 1. 250 km
- ✓ 2. 400 km
- 3. 600 km
- 4. 750 km

Q.30 अरुणाचल प्रदेश में हिमालय की चौड़ाई है -

The width of Himalayas in Arunachal Pradesh is -



✓ 1. 150 km

2. 250 km

3. 350 km

4. 50 km

Q.31 पश्चिम से पूर्व की ओर महान हिमालय की निम्न चोटियों को व्यवस्थित करें -


Arrange the following peaks of Great Himalayas from west to east -

- ✓ 1. Nanga Parbat, Annapurna, Mt. Everest & Kanchenjunga
2. Annapurna, Nanga Parbat, Kanchenjunga & Mt. Everest
3. Nanga Parbat, Mt. Everest, Annapurna, & Kanchenjunga
4. Mt. Everest, Nanga Parbat, Annapurna & Kanchenjunga



Q.32 गंगा का नदीशीर्ष, जिसे _____ कहा जाता है, गंगोत्री ग्लेशियर से निकलती है।

The headwaters of the Ganga, called the _____ is fed by the Gangotri Glacier.

- 
1. मंदाकिनी / Mandakini
 2. हुगली / Hooghly
 3. अलकनंदा / Alaknanda
 - ✓ 4. भागीरथी / Bhagirathi



Q.33 निम्नलिखित में से कौन गंगा की एक दक्षिणवर्ती सहायक नदी है ?

Which of the following is a southward tributary ?



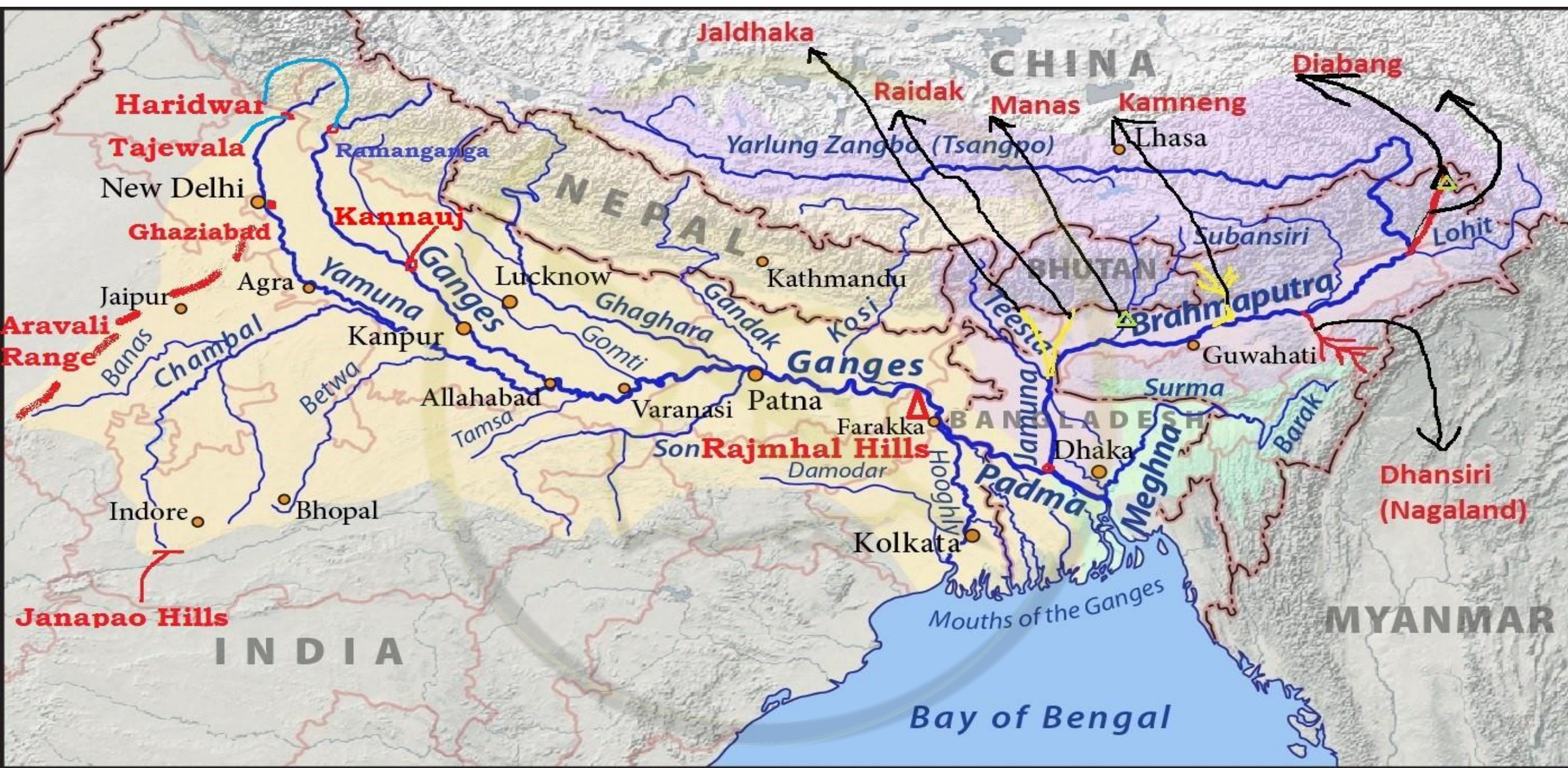
 **Mahendras**

LIKE US ON FACEBOOK




/Emahendras

JOIN MAHENDRAS !!! BEST CHOICE TO OPT FOR THE PREPARATION OF BANK, S



Q.34 घाघरा, गंडक और कोसी किस हिमालय से निकलती हैं ?

The Ghaghara, Gandak and the Kosi rise from which Himalaya ?

- 
1. पंजाब हिमालय / Punjab Himalayas
 2. असम हिमालय / Assam Himalaya
 3. कुमाऊँ हिमालय / Kashmir Himalayas
 - ✓ 4. नेपाल हिमालय / Nepal Himalaya

Q.35 नीलगिरी पर स्थित ऊटी दक्षिण भारत का प्रसिद्ध हिल स्टेशन है, यह किस राज्य में स्थित है ?
Ooty situated on the Nilgiris is the famous hill station of South India, lies in which state ?

- 
1. महाराष्ट्र / Maharashtra
 2. केरल / Kerala
 - ✓ 3. तमिलनाडु / Tamil Nadu
 4. आंध्र प्रदेश / Andhra Pradesh

Q.36 गंगा डेल्टा का सबसे उत्तरी बिंदु कौन सा है ?

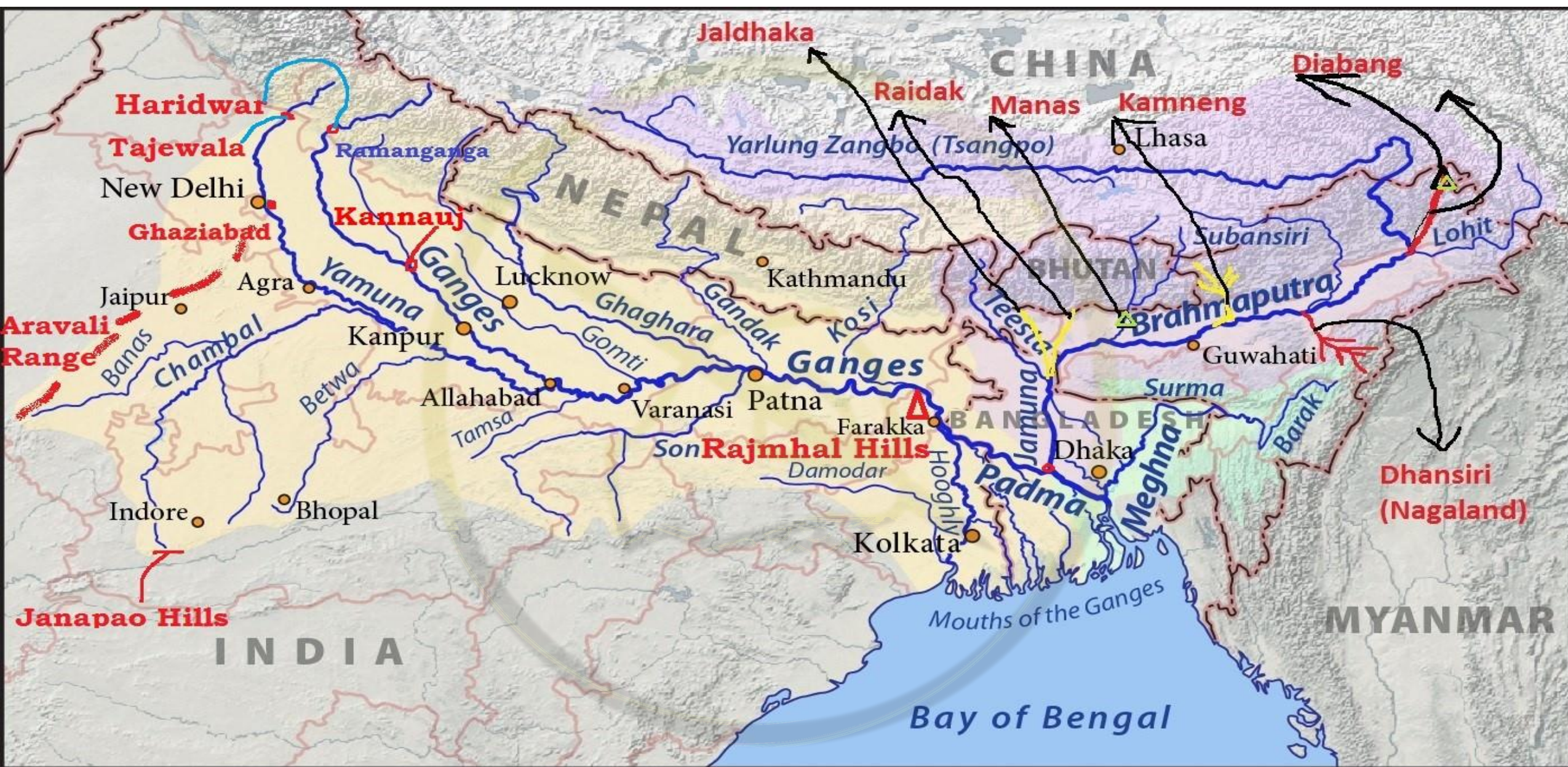
Which is the northernmost point of the Ganga delta ?

1. सुंदरवन / Sundarbans

2. कोलकाता / Kolkata

✓ 3. फरक्का / Farakka

4. कोई नहीं / None



Mahendra's

LIKE US ON FACEBOOK

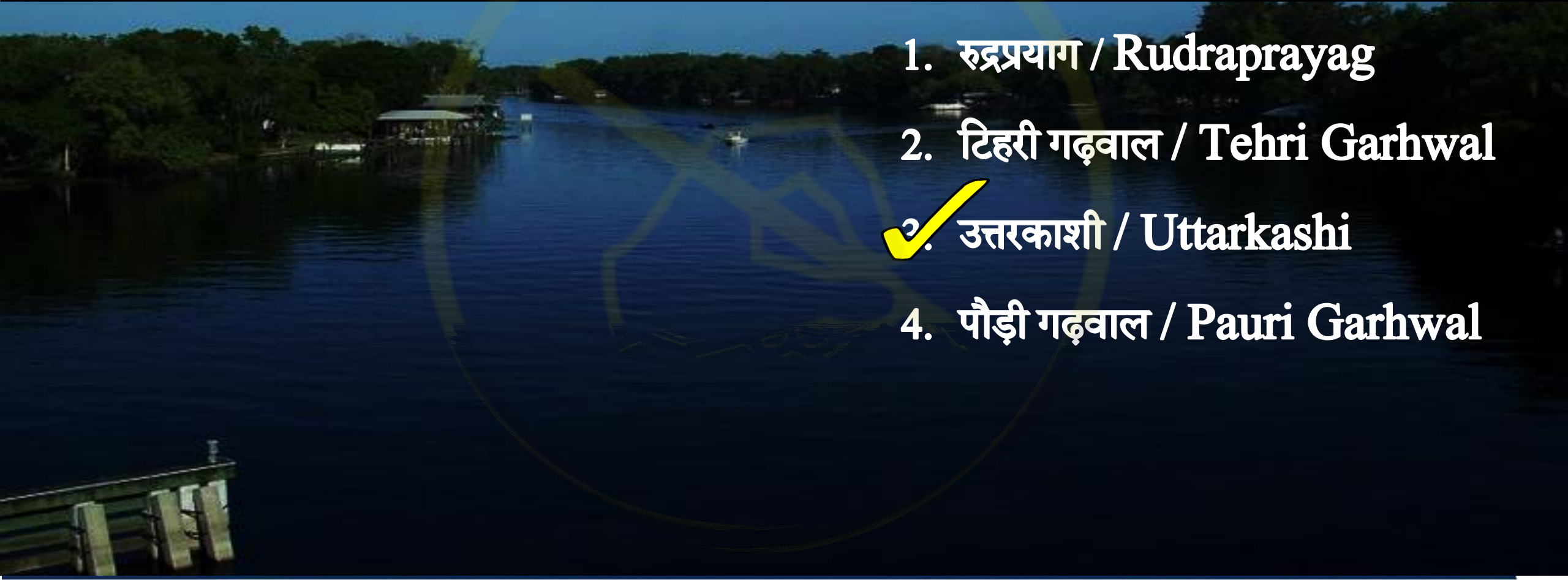


/Emahendras

JOIN MAHENDRAS !!! BEST CHOICE TO OPT FOR THE PREPARATION OF BANK, S


Q.37 गंगोत्री ग्लेशियर उत्तराखंड के किस जिले में स्थित है ?

The Gangotri Glacier is located in which district of Uttarakhand ?

- 
1. रुद्रप्रयाग / Rudraprayag
 2. टिहरी गढ़वाल / Tehri Garhwal
 - ✓ 3. उत्तरकाशी / Uttarkashi
 4. पौड़ी गढ़वाल / Pauri Garhwal

Q.38 निम्नलिखित में से किस स्थान पर अलकनंदा धौलीगंगा से मिलती है ?


In which of the following place Alaknanda meets Dhauliganga ?

- 
1. रुद्र प्रयाग / Rudra Prayag
 2. कर्ण प्रयाग / Karna Prayag
 3. नंद प्रयाग / Nand Prayag
 - ✓ 4. विष्णु प्रयाग / Vishnu Prayag



Q.39 गंगा नदी के किनारे कौन सा शहर स्थित नहीं है ?

Which city is not situated on the bank of river Ganga ?

- 
1. भागलपुर / Bhagalpur
 2. कानपुर / Kanpur
 3. मिर्जापुर / Mirzapur
 - ✓ 4. जौनपुर / Jaunpur

महानदी

is the

करती है ?

India into two parts ?

महानदी / Mahanadi

गोदावरी / Godavari

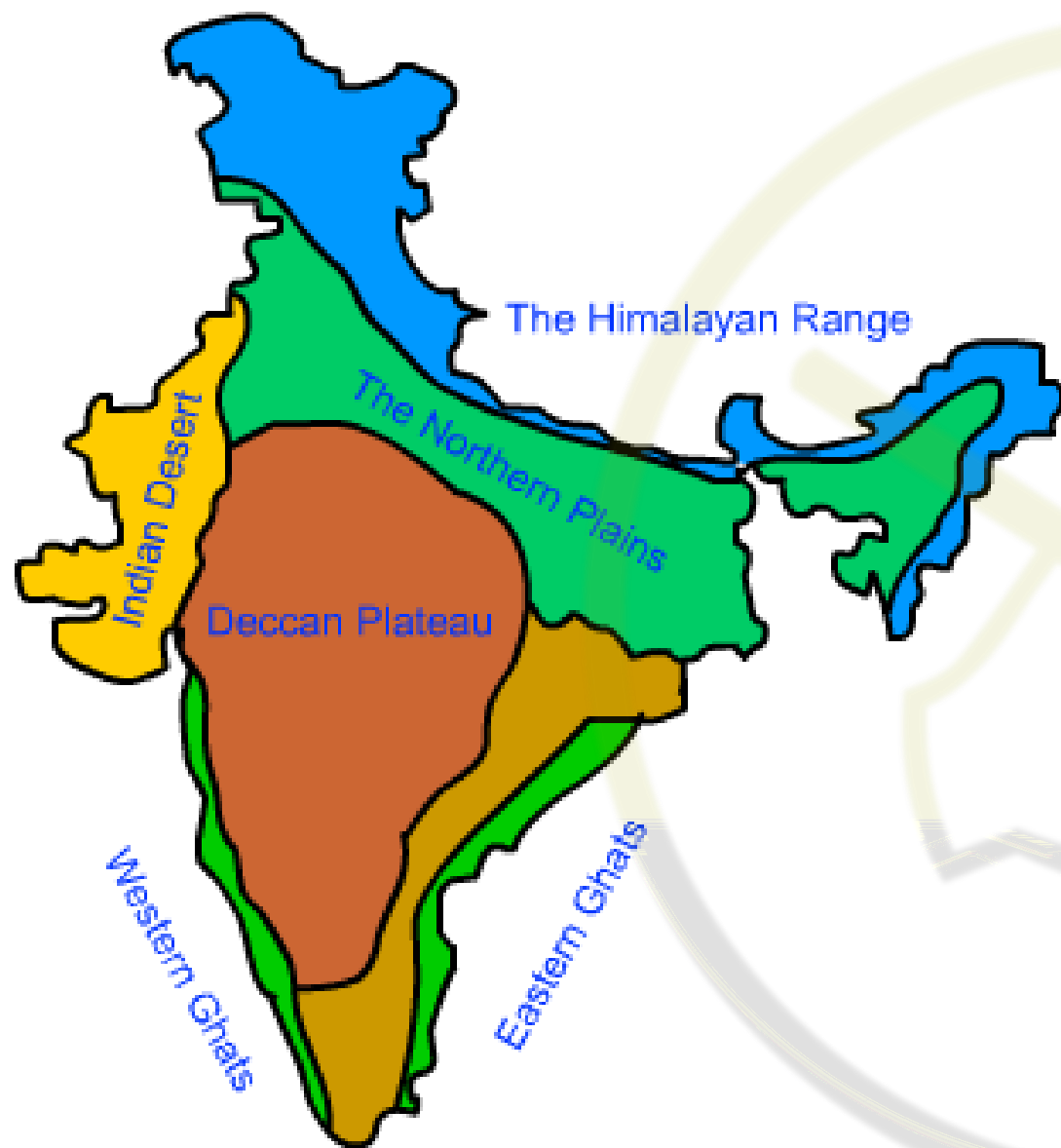
3. नर्मदा

LIKE US ON FACEBOOK



/Emahendras

JOIN MAHENDRAS !!! BEST CHOICE TO OPT FOR THE PREPARATION OF BANK, S



Q.41 गंगा चपई नबाबगंज के पास भारत से बांग्लादेश में प्रवेश करती है, और तब इसका नाम _____ होता है।

Ganga enters Bangladesh from India near Chapai Nababganj and now its name is _____.

1. मेघना नदी / Meghna River
2. जमुना नदी / Jamuna River
3. हुगली नदी / Hoogly River
- ✓ 4. पद्मा नदी / Padma River

Q.42 19 सितंबर, 1960 को किस शहर में सिंधु जल संधि (IWT) पर हस्ताक्षर किए गए थे ?
In which city, the Indus Waters Treaty was signed on Sep 19, 1960 ?



1. ✓ कराची / Karachi
2. नई दिल्ली / New Delhi
3. शिमला / Shimla
4. इस्लामाबाद / Islamabad

Q.43 सोन नदी की मुख्य सहायक नदियाँ रिहंद और _____ हैं।

Chief tributaries of Son river are Rihand and the _____.

1. करनाली / Karnali

2. तमसा / Tamsa

✓ 3. उत्तरी कोयल / North Koel

4. दक्षिण कोयल / South Koel


Q.44 'रिहंद बांध' जलाशय का नाम क्या है ?

What is the name of 'Rihand Dam' reservoir ?

- 
1. ✓ गोविंद बल्लभ पंत सागर / Govind Ballabh Pant Sagar
 2. महाराणा प्रताप सागर / Maharana Pratap Sagar
 3. फतेह सागर झील / Fateh Sagar Lake
 4. गोबिंद सागर / Gobind Sagar


Q.45 गंगा नदी की लंबाई लगभग कितनी है?

What is the approx length of the Ganga river ?

- 
1. 2,200 km
 2. 2,300 km
 3. 2,400 km
 - ✓ 4. 2,500 km

Q.46 जिम कॉर्बेट नेशनल पार्क के मध्य से गंगा की कौन सी सहायक नदी बहती है?

Which tributary of Ganga flows through Jim Corbett National Park?

- 
1. घाघरा / Ghaghara
 - ✓ 2. रामगंगा / Ramganga
 3. गोमती / Gomti
 4. बेतवा / Betwa

Q.47 मैदान का अपेक्षाकृत ऊँचा भाग कहा जाता है -

The relatively higher part of the plain is called -

1. भाबर / Bhabar

2. खादर / Khadar

✓ 3. बांगर / Bangar

4. तराई / Terai



Q.48 खादर क्षेत्र को पंजाब में _____ के रूप में जाना जाता है ।
Khadar area is know as _____ in Punjab.

1. दोआब / Doab

✓ 2. बेट / Bet

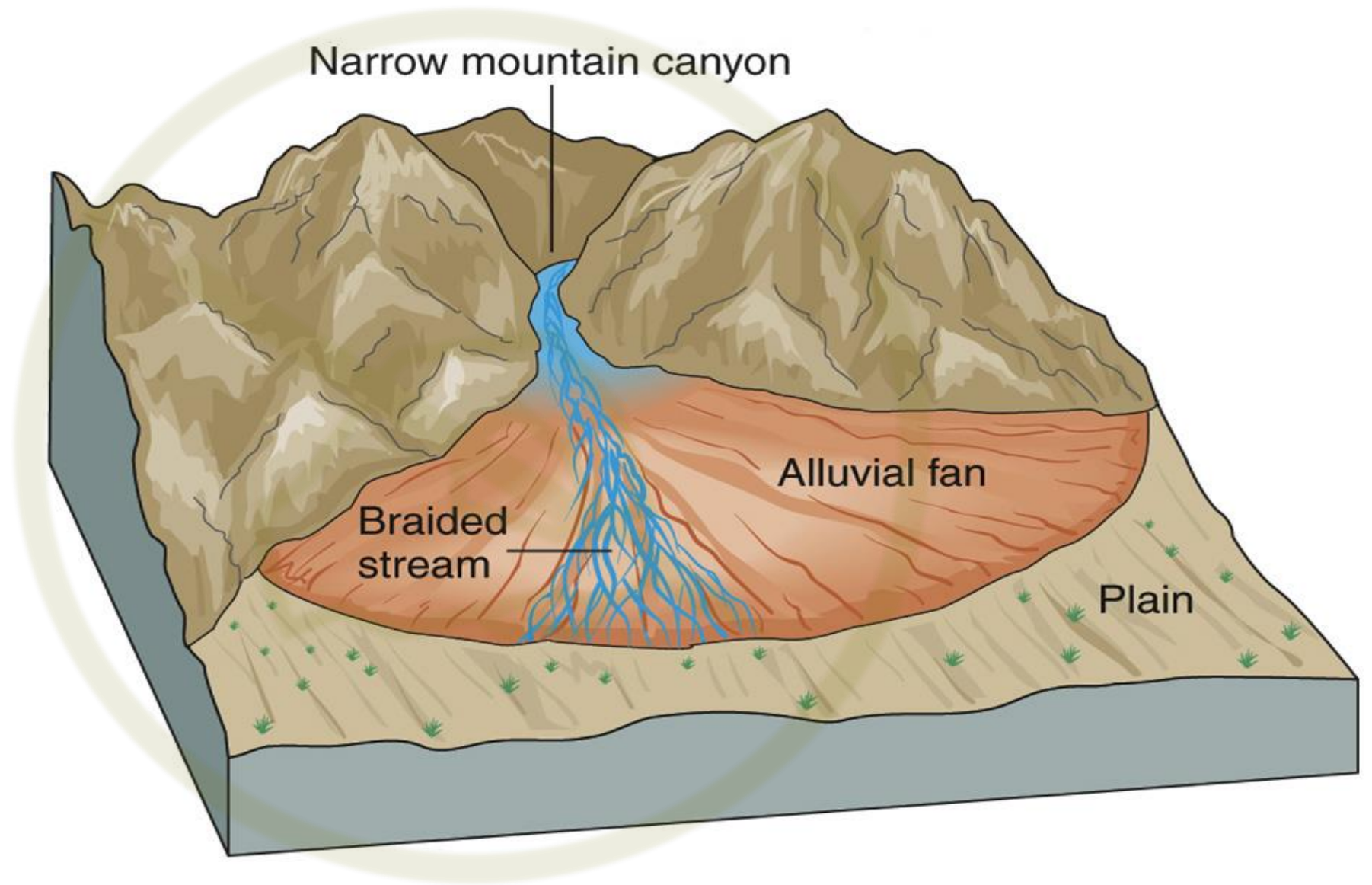
3. कच्छ / Kutchchh

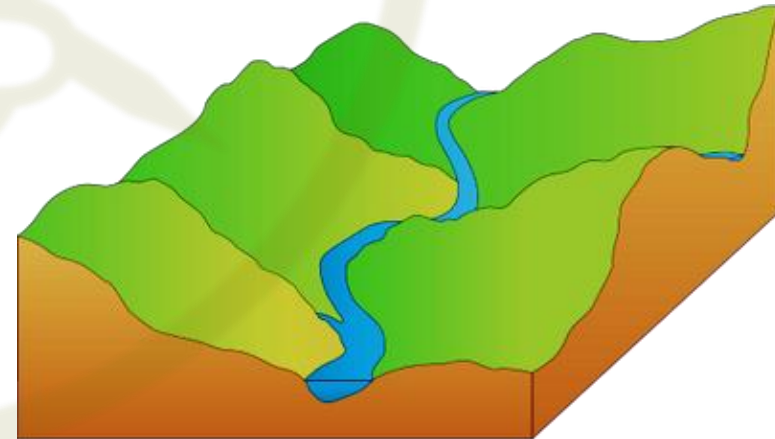
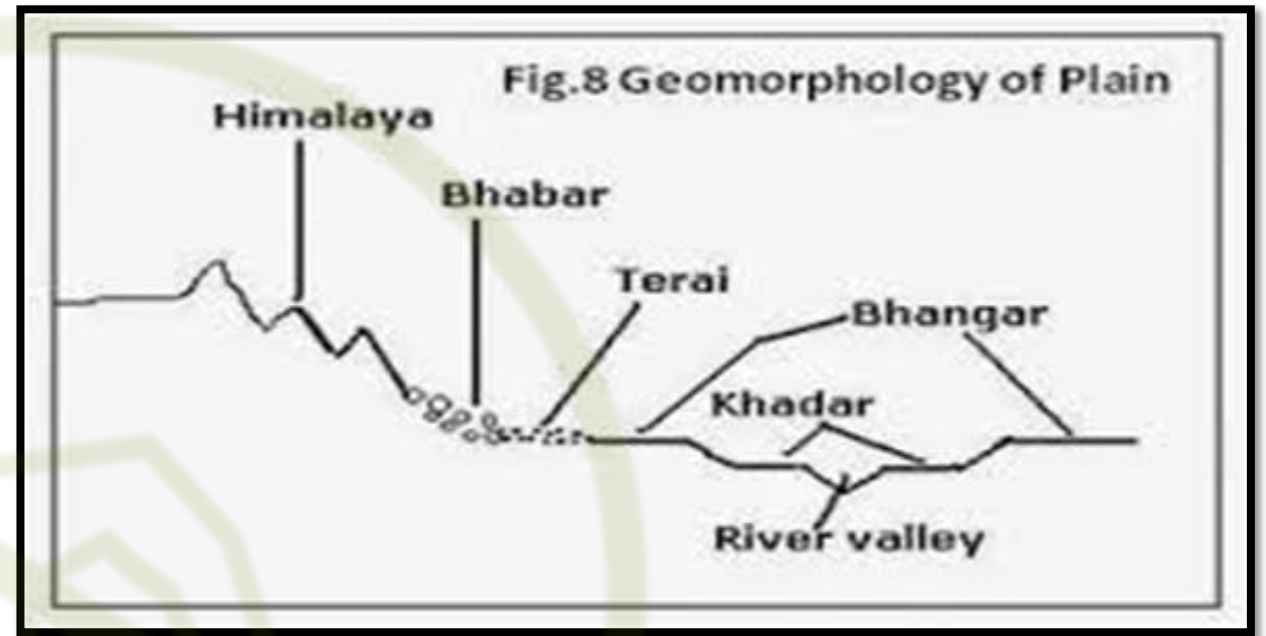
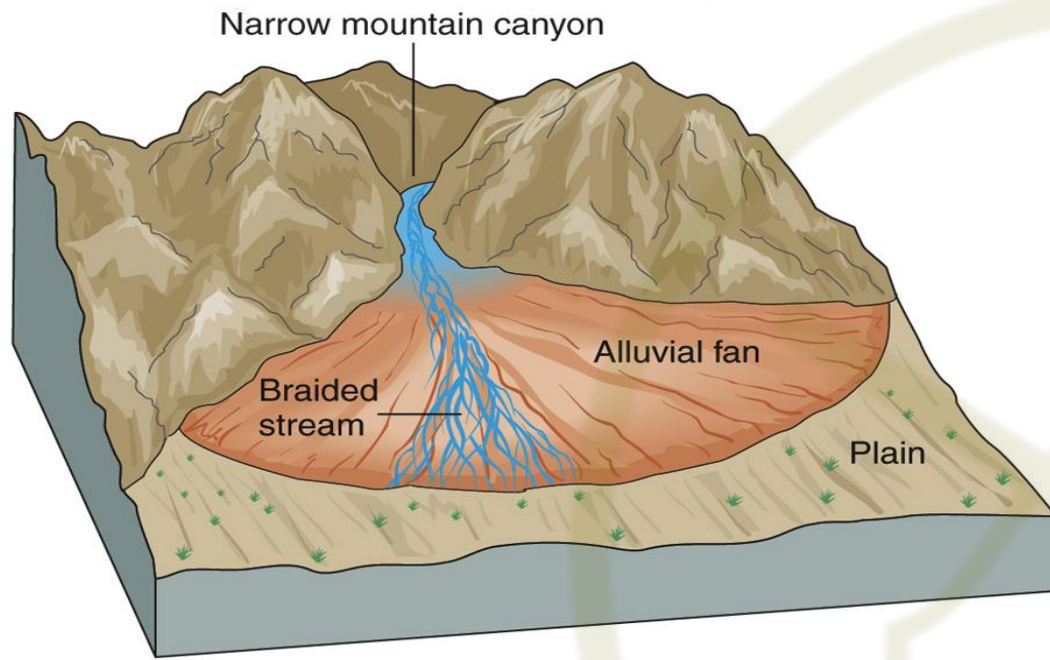
4. कोई नहीं / None

Q.49 पंजाब, हरियाणा और यूपी में शिवालिक की बाहरी ढलान से लगी हुई लगभग 10-15 किमी चौड़ी मैदान पट्टी कहलाती है -

The strip of plain about 10-15 km broad along the outer slopes of the Siwaliks in Punjab, Haryana and UP known as -

- 
- ✓ 1. भाबर / Bhabar
 - 2. लेटराइट / Laterite
 - 3. मैन्ग्रोव / Mangrove
 - 4. तराई / Terai





Q.50 कौन सी नदी इस पश्चिमी मैदान के बांगर क्षेत्र से होकर बहती है और कच्छ के रण में गिरती है ?
Which River flows through this western plain bangar region and falls into the Rann of Kutchchh ?

1. साबरमती / Sabarmati

✓ 2. लूनी / Luni

3. चंबल / Chambal

4. बनास / Banas





Q.51 ब्रह्मपुत्र नदी पर दुनिया के सबसे बड़े नदी द्वीप का नाम क्या है?

What is the name of the world's largest river island on Brahmaputra river ?

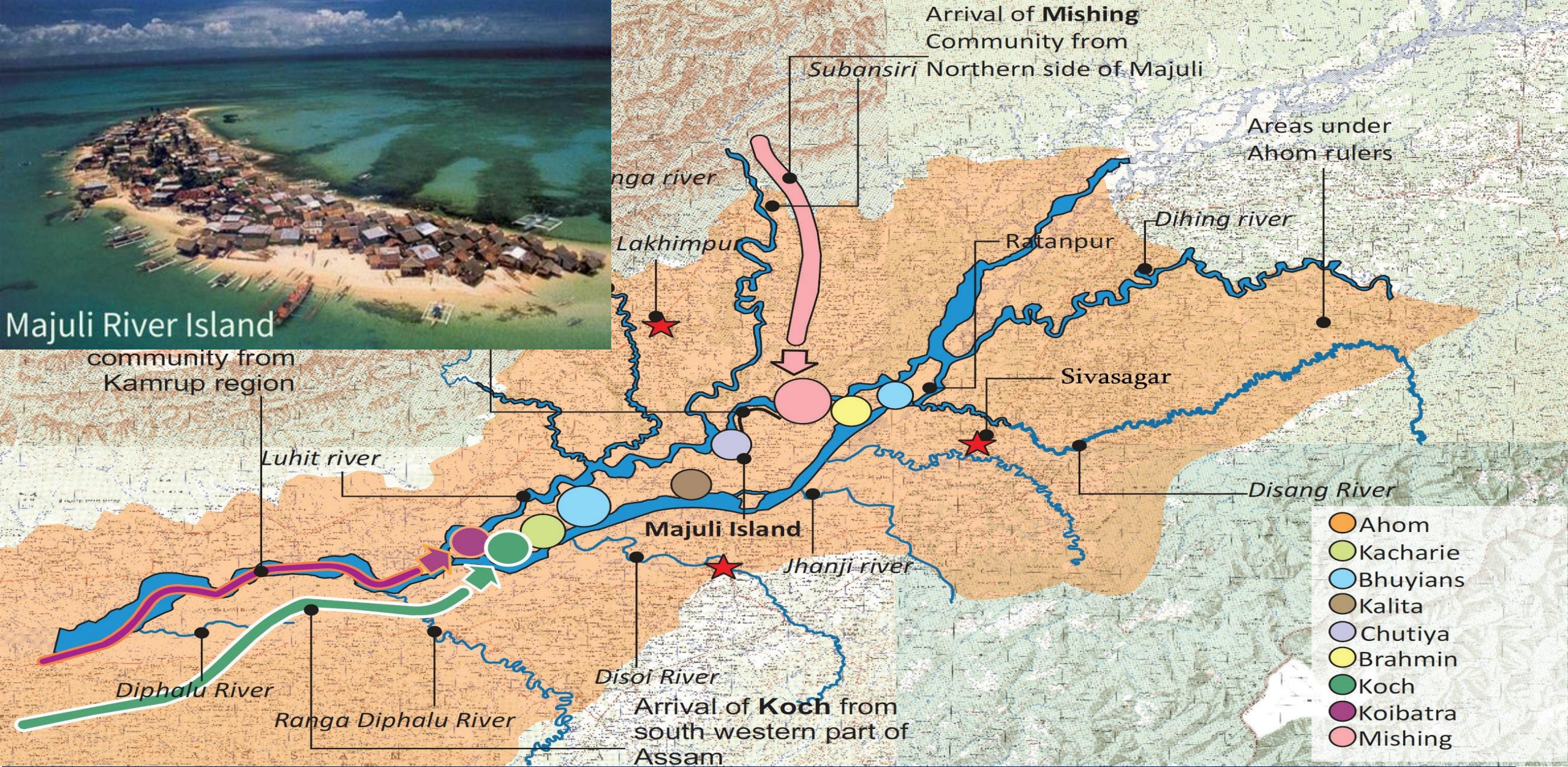
1. भवानी / Bhavani
2. उमानंदा / Umananda
- ✓ 3. माजुली / Majuli
4. कोई नहीं / None





Majuli River Island

community from
Kamrup region



Mahendra's

LIKE US ON FACEBOOK



/Emahendras

JOIN MAHENDRAS !!! BEST CHOICE TO OPT FOR THE PREPARATION OF BANK, S

Q.52 निम्नलिखित पठारों में से कौन सा भारत का सर्वोच्च पठार है ?

Which of the following plateaus is the highest plateau of India ?



1. छोटानागपुर पठार / Chotanagpur Plateau
- ✓ 2. लद्दाख का पठार / Ladakh Plateau
3. दक्कन पठार / Deccan Plateau
4. मेघालय का पठार / Meghalaya Plateau

Q.53 महान पठार बहुत प्राचीन भू-भाग का भाग है, जिसका नाम है -

The Great Plateau is the part of very ancient landmass, named -

- 
- A photograph of a person riding a dark horse on a red rock plateau. The person is wearing a red shirt and a white hat. The plateau is made of layered red rock, and the background shows a vast, hilly landscape under a clear sky.
1. पैंजिया / Pangaea
 2. लॉरेशिया / Laurasia
 3. टेथिस महासागर / Tethys Ocean
 - ✓ गोंडवाना भूमि / Gondwana land

Pangaea

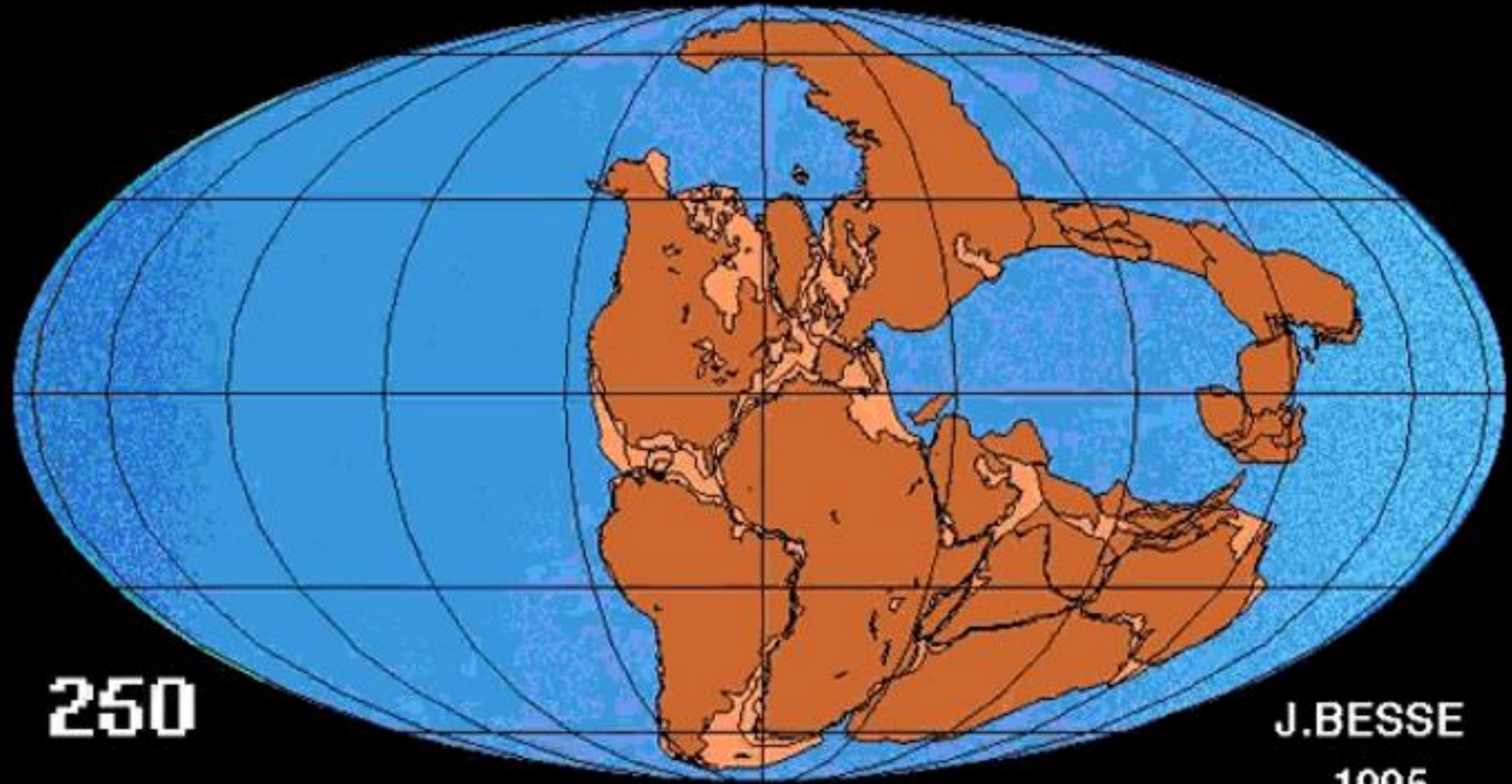


Laurasia and Gondwana



Modern world





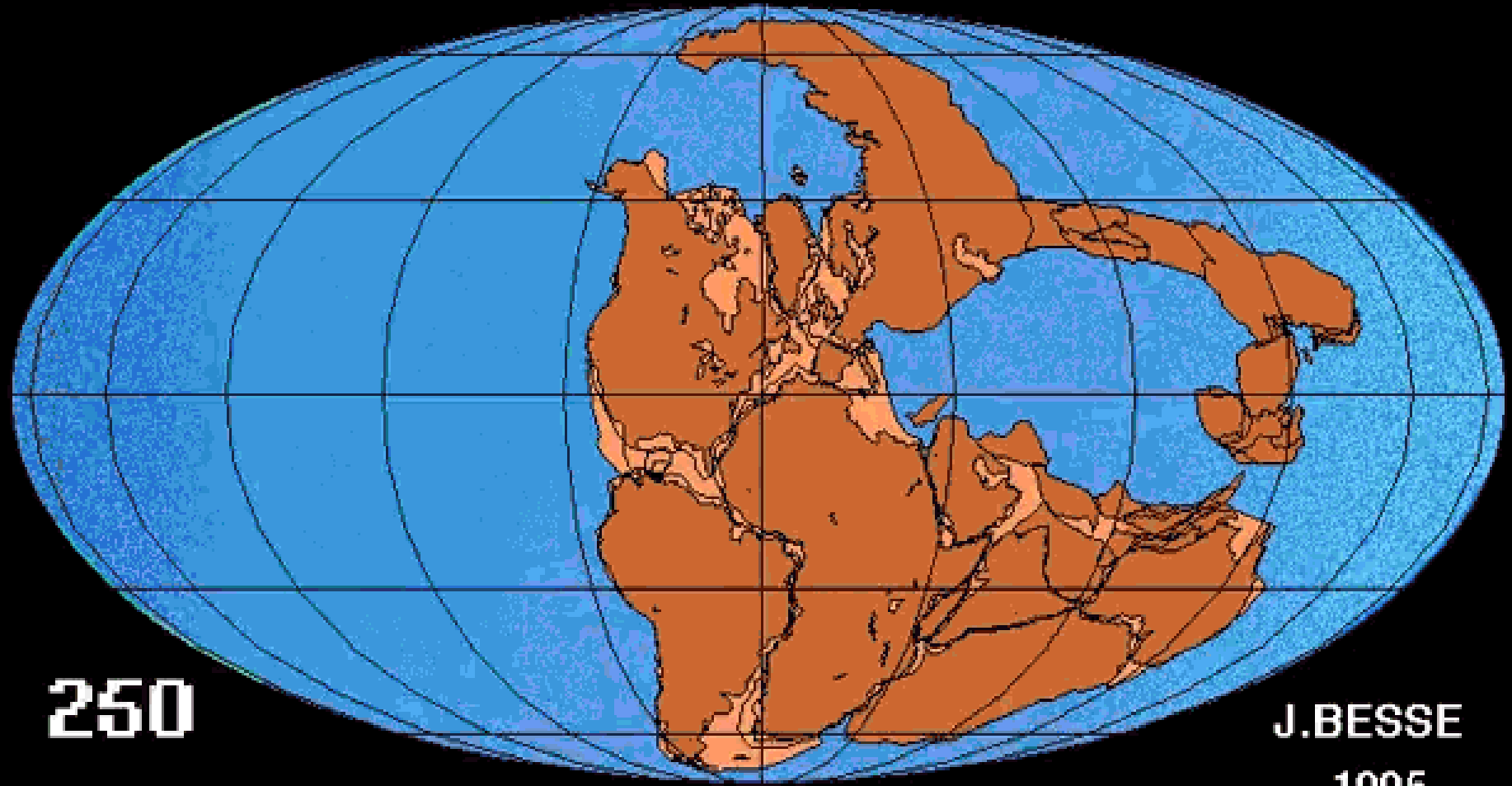
250

J.BESSE
1995

 *Mahendra's*

LIKE US ON FACEBOOK  /Emahendras

JOIN MAHENDRAS !!! BEST CHOICE TO OPT FOR THE PREPARATION OF BANK, S



250

J.BESSE
1995


 *Mahendra's*

LIKE US ON FACEBOOK  /Emahendras

JOIN MAHENDRAS !!! BEST CHOICE TO OPT FOR THE PREPARATION OF BANK, S

Q.54 अरावली पहाड़ियों की सबसे ऊँची चोटी _____ (1722 मीटर) है।

The highest peak of the Aravalli hills is _____ (1722 m).

- 
1. धूपगढ़ / Dhupgarh
 2. माउंट अबू / Mt. Abu
 - ✓ 3. गुरुशिखर / Gurushikhar
 4. दोडा बेड़ा / Doda Betta

Q.55 अनाईमुड़ी शिखर (2695 मीटर)

चोटी है।

Anaimudi peak (2695 m)

में स्थित है, जो दक्षिणी भारत की सबसे ऊंची



Mahendra's

LIKE US ON FACEBOOK



/Emahendras

JOIN MAHENDRAS !!! BEST CHOICE TO OPT FOR THE PREPARATION OF BANK, S

Q.56 पश्चिम की ओर बहते हुए सिंधु भारत में जम्मू और कश्मीर के किस जिले में प्रवेश करती है ?
Flowing west, Indus enters India in which district of J & K ?

- 
1. किश्तवाड़ / Kishtwar
 2. अनंतनाग / Anantnag
 3. बांदीपुरा / Bandipora
 - ✓ 1. लद्दाख / Ladakh

Q.56 उरी बांध किस राज्य में स्थित है ?

In which state is the Uri Dam located ?



- ✓ 1. जम्मू और कश्मीर / Jammu and Kashmir
2. उत्तराखंड / Uttarakhand
3. हिमांचल प्रदेश / Himanchal Pradesh
4. पंजाब / Punjab

Capture Your
Selection



 *Mahendra's*

MEGA
OFFER

19th MAY 2019 TO **31st MAY** 2019

BANK, SSC, RAILWAY & STATE LEVEL EXAMS

TEST START
FROM @ **50 PAISE**

BUY FROM myshop.mahendras.org

 *Mahendra's*

LIKE US ON FACEBOOK  /Emahendras

JOIN MAHENDRAS !!! BEST CHOICE TO OPT FOR THE PREPARATION OF BANK, S

SOMETHING

Coming
SOON

It Just Feels Like Magic.

 Mahendra's

 Mahendra's

LIKE US ON FACEBOOK  /Emahendras

JOIN MAHENDRAS !!! BEST CHOICE TO OPT FOR THE PREPARATION OF BANK, S



LIKE

COMMENT

SHARE

SUBSCRIBE