



MISSION SELECTION



रेलवे **NTPC / GROUP- D**

GS

9209

Important Questions

14 DEC | 3:00 PM



Welcome everyone.

• 1. Which of the following geographical term related with the 'piece of sub-continental land that is surrounded by water'?

• A. Peninsula ✓

• B. Gulf ✓

• C. Strait ✓

• D. Island ✓



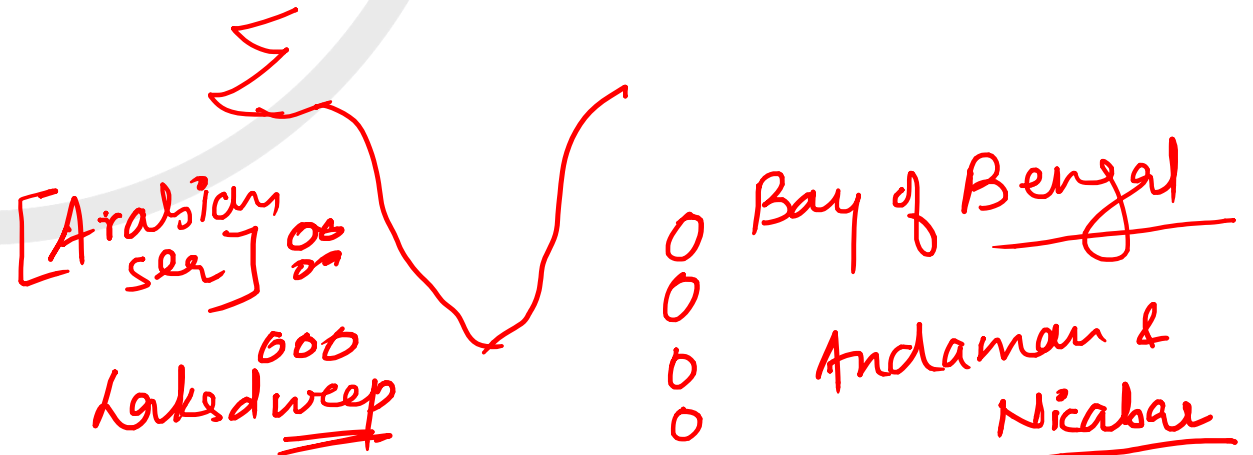
• 1. निम्नलिखित में से किस भौगोलिक शब्द का संबंध 'उप-महाद्वीपीय भूमि के टुकड़े से है जो पानी से घिरा हुआ है'?

• A. प्रायद्वीप

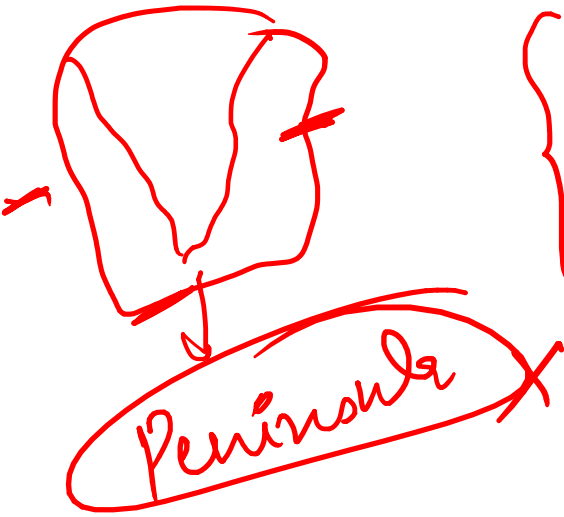
• B. खाड़ी

• सी। स्ट्रेट

• डी। द्वीप



- 2. Which of the following geographical term related with a body of land surrounded by water on three sides?



• ~~A. Peninsula~~

- B. Gulf
- C. Strait
- D. Island

• 2. निम्नलिखित में से कौन सा भौगोलिक शब्द है जो तीन तरफ से पानी से घिरा हुआ है?

- A. प्रायद्वीप
- B. खाड़ी
- सी। स्ट्रेट
- डी। द्वीप

• 3. Which of the following geographical term related with a naturally formed, narrow, typically navigable waterway that connects two larger bodies of water?

✗ • A. Peninsula

• B. Gulf

• C. Strait ✓

✗ • D. Island

• 3. निम्नलिखित में से कौन सा भौगोलिक शब्द प्राकृतिक रूप से निर्मित, संकीर्ण, आमतौर पर नौगम्य जलमार्ग से संबंधित है जो पानी के दो बड़े निकायों को जोड़ता है?

• A. प्रायद्वीप

• B. खाड़ी

• सी। स्ट्रेट

• डी। द्वीप

Group of Islands ←
GA — Science
Maths Reasoning


• 4. Which of the following is suitable definition of 'Archipelago'?

- A. A circular coral reef that encloses a shallow lagoon.
- B. A chain or set of islands grouped together.
- C. The plant and animal life on the earth.
- D. None of the above

• 4. निम्नलिखित में से कौन of आर्किपेलैगो 'की उपयुक्त परिभाषा है?

- उ। एक गोलाकार प्रवाल भित्ति जो उथली लैगून को घेरती है।
- B. एक श्रृंखला या द्वीपों का समूह एक साथ समूहीकृत।
- C. पृथ्वी पर पौधे और पशु का जीवन।
- D. उपरोक्त में से कोई नहीं

Great Channel



• 5. Which of the following is the largest Archipelago in the world?

• A. Andaman & Nicobar Island

• B. Malaysia

• C. Indonesia

• D. Maldives

17,508 Islands

• 5. निम्नलिखित में से कौन सा दुनिया का सबसे बड़ा द्वीपसमूह है?

• ए। अंडमान और निकोबार द्वीप

• B. मलेशिया

• सी। इंडोनेशिया

• डी। मालदीव

map work

• 6. Which of the following is the world's largest peninsula?

- A. India
- B. South Africa
- C. Arabia
- D. Both A & B

3 जगह से पानी ले दिये हैं

• 6. विश्व का सबसे बड़ा प्रायद्वीप निम्नलिखित में से कौन सा है?

- उ। भारत
- B. दक्षिण अफ्रीका
- सी। अरब
- डी। ए और बी दोनों

विश्व

Hassan Mahendras GS

दर्रा
Middle Himalays

• 7. Which of the following passes cuts through the Pir Panjal range and links Manali and Leh by road?

• A. Rohtas Pass

• B. Mana Pass

• C. Niti Pass

• D. Nathula Pass

• 7. निम्नलिखित में से कौन पीर पंजाल श्रेणी से होकर गुजरता है और मनाली और लेह को सड़क मार्ग से जोड़ता है?

• ए। रोहतास दर्रा

• बी। मन पास

• सी। नीती पास

• डी। नाथुला पास

Continents

• **8. Which of the following pass has been created by the Indus River?**

- A. Rohtas Pass
- B. Nathula Pass
- C. Baralachala Pass

 ~~• D. Banihal Pass~~ 

• 8. निम्न में से कौन सा  पास सिंधु नदी द्वारा बनाया गया है?

- ए। रोहतास दर्रा
- बी नाथुला पास
- सी। बरालाचला पास
- डी। बनिहाल पास

Home of
Lord Shiva

• 9. Which passes make way to the land route between Kailash and the Manasarovar?

Tibbet

- ~~A. Mana Pass~~
- B. Rohtas Pass
- C. Nathula Pass
- D. Baralachala Pass

• 9. कैलाश और मानसरोवर के बीच भूमि मार्ग के लिए कौन सा मार्ग है?

- ए। मन पास
- बी। रोहतास पास
- सी। नाथुला पास
- डी। बरालाचला पास



• **10. Which of the following pass link the Srinagar to Leh?**

- A. Mana Pass
- B. Rohtas Pass
- C. Nathula Pass

Srinagar को लेह से जोड़ने वाला

• D. Zoji La Pass

• 10. निम्नलिखित में से कौन-सा दर्रा श्रीनगर को लेह से जोड़ता है?

- ए मन पास
- बी। रोहतास पास
- सी। नाथुला पास
- डी। ज़ोजी ला पास

• 11. Which of the following region supports the Karewa formation?

- A. North-eastern Himalayas
- B. Himachal-Uttaranchal Himalayas
- C. Eastern Himalayas

• D. Kashmir Himalayas

• 11. निम्नलिखित में से कौन सा क्षेत्र करवा गठन का समर्थन करता है?

- उ। उत्तर-पूर्वी हिमालय
- B. हिमाचल-उत्तरांचल हिमालय
- सी। पूर्वी हिमालय
- डी। कश्मीर हिमालय



Topic pdf

• **12. Where is the Loktak Lake situated?**

- A. Kerala
- B. Uttarakhand

• C. Manipur, Moirang

- D. Rajasthan

• 12. लोकतक झील कहाँ स्थित है?

- उ। केरल
- B. उत्तरांचल
- सी। मणिपुर
- डी। राजस्थान

↓ largest fresh water lake in North East

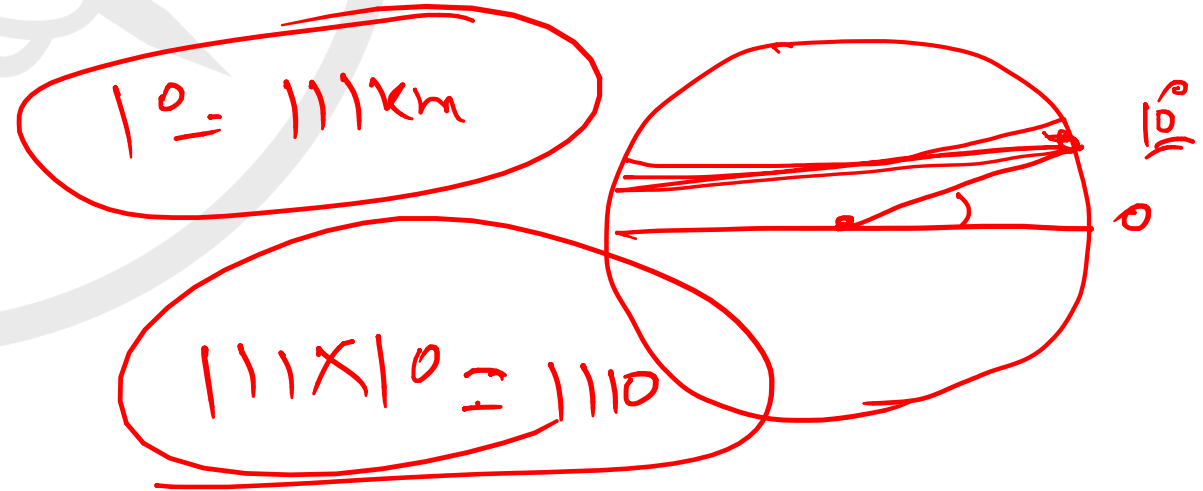
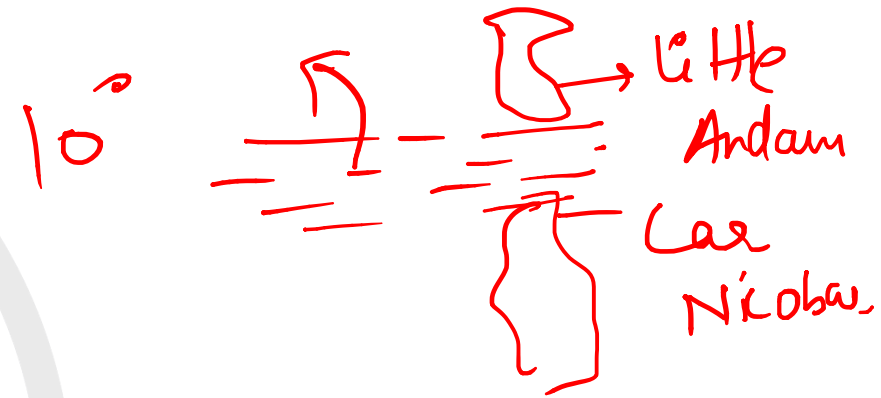
Diagram

~~13.~~ 13. Which of the following water bodies separates the Andaman from the Nicobar?

- A. 11° Channel
- B. Gulf of Mannar
- ~~• C. 10° Channel~~
- D. Andaman Sea

13. निम्नलिखित में से कौन सा जल निकाय अंडमान को निकोबार से अलग करता है?

- A. 11° चैनल
- मन्नार की खाड़ी
- C. 10° चैनल
- डी। अंडमान सागर



• 14. Which of the following hill ranges dominated by the 'Doddabetta' peak?

- ~~A. Nilgiri hills~~, Tamil Nadu
- B. Anaimalai hills
- C. Cardamom hills
- D. Nallamala hills

• 14. निम्न में से कौन सी पर्वत श्रृंखला अबेट डोड्डाबेट्टा 'के शिखर पर हावी है?

- उ। नीलगिरी की पहाड़ियाँ
- B. अनामीलाई पहाड़ियाँ
- सी। इलायची की पहाड़ियाँ
- डी। नल्लामाला पहाड़ियों

Tribe
→
Goda Tribe
↓
अनुपात विवाह के लिए यहाँ रहे

Bababoodan Hills
↓
Coffee
Tea

- 15. Which of the following rivers is not part of 'Panchnad'?

- A. The Ravi

- B. The Indus

- C. The Chenab

- D. The Jhelum

- 15. निम्नलिखित में से कौन सी नदी 'पंचनद' का हिस्सा नहीं है?

- उ। रवि

- B. सिंधु

- सी। चिनाब

- घ। झेलम

5 Doab

सिंध

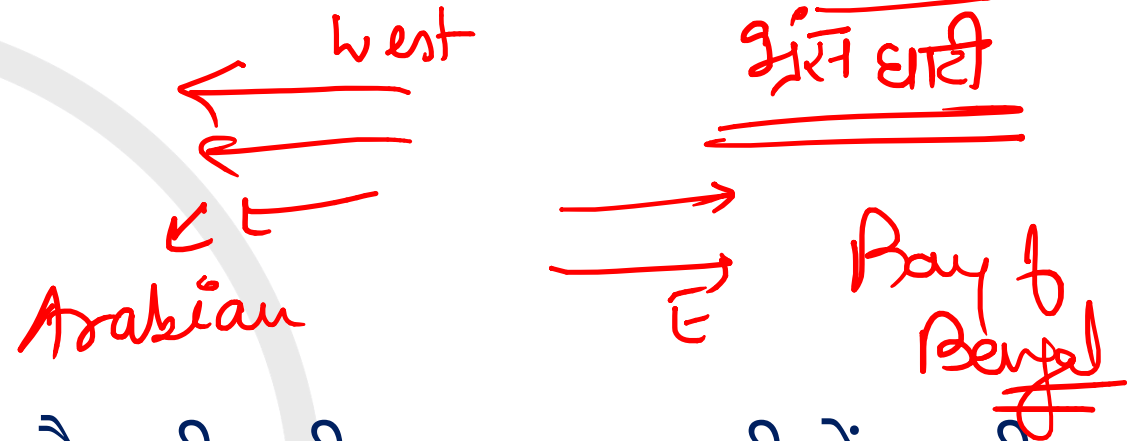
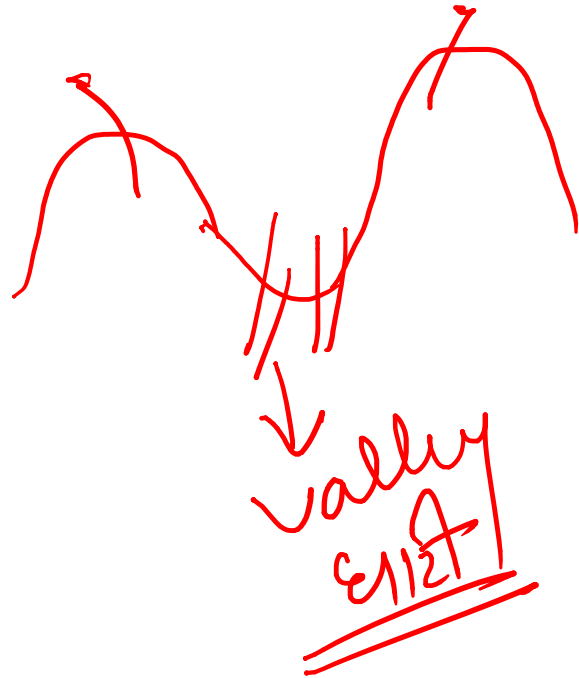
Punjab

• 16. Which of the following rivers flows in a rift valley?

- A. The Son
- B. The Yamuna
- ☒ C. The Narmada
- D. The Luni

• 16. निम्नलिखित में से कौन सी नदी एक दरार घाटी में बहती है?

- उ। पुत्र
- B. यमुना
- सी। नर्मदा
- डी। लूनी



• 17. What is the local name of the wind blowing in the northern plains during summers ?

- A. Kaal Baisakhi
- B. Trade Winds

• C. Loo

- D. None of the above

• 17. ग्रीष्मकाल के दौरान उत्तरी मैदानों में बहने वाली हवा का स्थानीय नाम क्या है?

• उ। काल बैसाखी

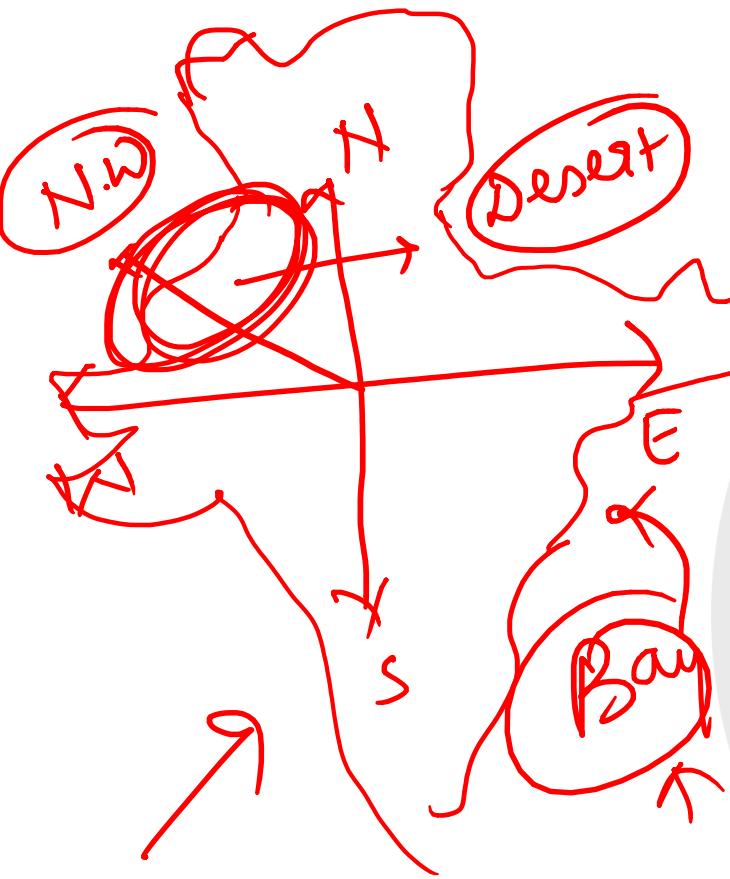
• बी। ट्रेड विंड्स

• सी। लू

• D. उपरोक्त में से कोई नहीं

4 types of plains

Bhabhar
Terrain
Bhangar
Khadar



• 18. Which of the following reason of rainfall during winters in north-western part of India?

- A. Cyclonic depression ✓
- B. Western disturbances
- C. Retreating monsoon → X
- D. Southwest monsoon

• 18. भारत के उत्तर-पश्चिमी भाग में सर्दियों के दौरान वर्षा का निम्नलिखित में से कौन सा कारण है?

- A. साइक्लोनिक डिप्रेशन
- B. पश्चिमी विक्षोभ
- C. मानसून को पीछे छोड़ते हुए
- D. दक्षिण पश्चिम मानसून

• 19. In which of the following states is the Wular Lake located?

- A. Rajasthan
- B. Punjab
- C. Uttar Pradesh
- D. Jammu and Kashmir

नदी -
Jhelum
Centre Island
Zaina Lank

• 19. वुलर झील निम्नलिखित में से किस राज्य में स्थित है?

- A. राजस्थान
- बी। पंजाब
- C. उत्तर प्रदेश
- डी। जम्मू और कश्मीर

• 20. The river Narmada is originate from.....

- A. Satpura
- B. Amarkantak
- C. Brahmagiri
- D. Slopes of the Western Ghats

• 20. नर्मदा नदी का उद्गम

- A. सतपुड़ा
- बी अमरकंटक
- सी। ब्रह्मगिरि
- घ। पश्चिमी घाट की ढलान

west flowing

✓
Satpura Hills

↓
✓ Maikal Hills

↓
Amarkantak
✓ ✓ SOLD

option X

• 21. Which one of the following lakes is a salt water lake?

• ~~A. Sambhar~~ → Salt Lake

• B. Wular

• C. Dal

• D. Gobind Sagar

• 21. निम्नलिखित में से कौन सी झील खारे पानी की झील है?

• उ। सांभर

• बी। वुलर

• सी। दाल

• डी। गोबिंद सागर

35-5 km

Rajasthan

• 22. The Western Coastal strip, south of Goa is referred to as

• A. Coromandal

~~• B. Kannad~~

• C. Konkan

• D. Northern Circar

• 22. गोवा के दक्षिण में पश्चिमी तटीय पट्टी के रूप में जाना जाता है

• A. कोरोमंडल

• बी कन्नड़

• सी। कोंकण

• डी। उत्तरी सर्कर

pdf → Hasnain Mahendras
GS

daily Quiz

Rann of Kutch

Kathianwar
crust

Shahdadi

• **23. The highest peak in the Eastern Ghats is**

• A. Anai Mudi

• B. Mahendragiri

• C. Kanchenjunga

• D. Khasi

Height = 1501 m

Southernmost
peak
↓
Mahendragiri

• 23. पूर्वी घाट की सबसे ऊँची चोटी है

• ए अनाई मुदी

• महेन्द्रगिरी

• सी। कंचनजंगा

• डी। खासी

• 24. What is the another name of Sahyadris?

- A. Aravali
 - B. Western Ghats
 - C. Himadri
 - D. None of the above
- 24. सह्याद्रिस का दूसरा नाम क्या है?
- ए अरावली
 - B. पश्चिमी घाट
 - सी। हिमाद्री
 - D. उपरोक्त में से कोई नहीं

Highest peak

↓
Mt. Kalsubai
Maharashtra

Northern
Shahdari

Daman

↓
Goa

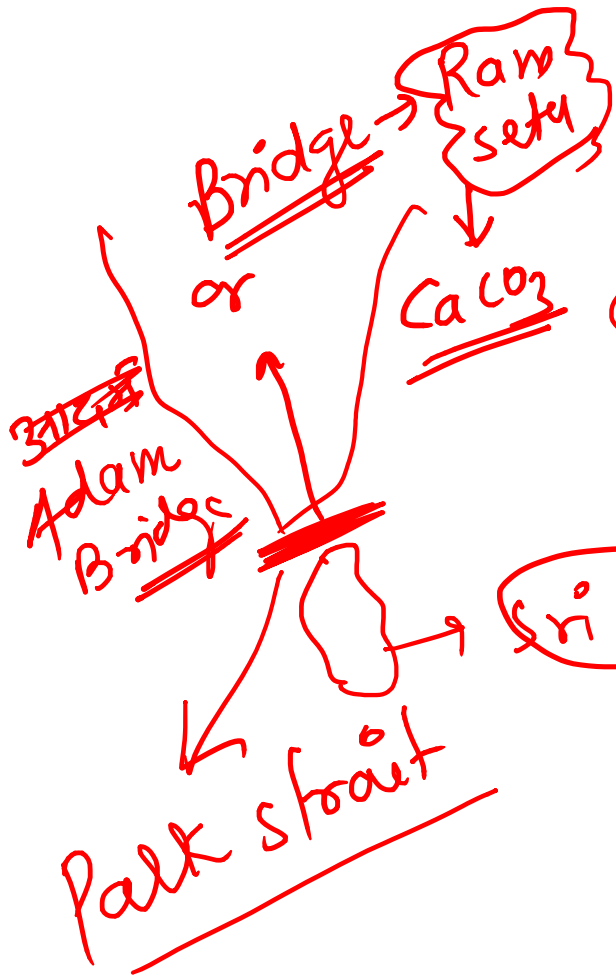
↓
Mangalore

Shahdari

Southern
Shah

Highest peak

↓
Mt. Kudremukh



• 25. Where does the Palk Strait lies?

- A. Sri Lanka and Maldives
- B. India and Sri Lanka
- C. India and Maldives
- D. Both A & B

• 25. पालक जलडमरूमध्य कहाँ स्थित है?

- A. श्रीलंका और मालदीव
- B. भारत और श्रीलंका
- C. भारत और मालदीव
- डी। ए और बी दोनों

3) hrs

air current
climate

• **26. The Radcliffe Line is the international border between**

- ~~A. India and Pakistan~~
- B. India and China
- ~~C. India and Bangladesh~~
- D. India and Nepal

• 26. रेडक्लिफ रेखा अंतरराष्ट्रीय सीमा है

- A. भारत और पाकिस्तान
- B. भारत और चीन
- C. भारत और बांग्लादेश
- डी। भारत और नेपाल

gmp
↓

gmp Rawodh
3

A & C

NTPC I

Railway imp
facts

Story

• **27. India's permanent research station Dakshin Gangotri is situated in**

- A. Great Himalayas
- B. Indian Ocean
- C. Antarctica
- D. Arabian Sea

• 27. भारत का स्थायी अनुसंधान स्टेशन दक्षिण गंगोत्री किस क्षेत्र में स्थित है

- उ। महान हिमालय
- B. हिंद महासागर
- सी। अंटार्कटिका
- डी। अरब सागर

- **28. Which are the twin cities?**

- A. Delhi and Faridabad
- B. Mumbai and Pune
- C. Hyderabad and Secunderabad
- D. Bangalore and Mysore

- 28. जुड़वां शहर कौन से हैं?

- A. दिल्ली और फरीदाबाद
- B. मुंबई और पुणे
- सी। हैदराबाद और सिकंदराबाद
- डी। बैंगलोर और मैसूर

