



SSC CGL 2019



LAST

मास्टर स्ट्रोक

लगातार 4 घंटे

Mahendra's

LIKE US ON FACEBOOK /Emahendras

JOIN MAHENDRAS !!! BEST CHOICE TO OPT FOR THE PREPARATION OF BANK, S



Mahendra's

11:15 AM



SSC CGL EXAM

100 ^{GS} सवालों
की एक **CLASS**



Mahendra's

LIKE US ON FACEBOOK  **/Emahendras**

JOIN MAHENDRAS !!! BEST CHOICE TO OPT FOR THE PREPARATION OF BANK, S

Q. भारत के कुल कितने राज्य पड़ोसी देश की सीमा से जुड़ते हैं ?

How many states of India join the border of neighboring country ?



1. 17

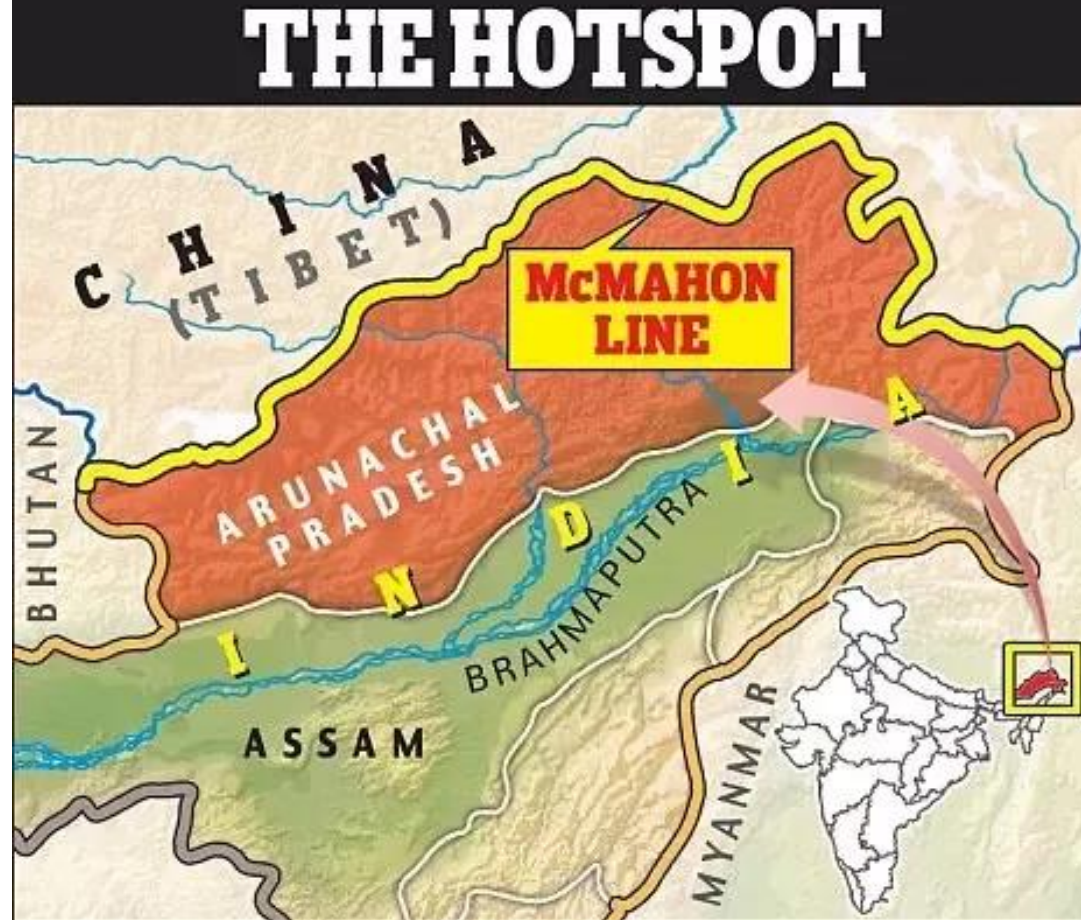
✓ 16

3. 15

4. 12

Q. मैकमोहन लाइन का निर्धारण शिमला में किस वर्ष किया गया था ?

In which year was the McMahon line scheduled in Shimla ?



1. 1918

✓ 2. 1914

3. 1947

4. 1896

Q. भारत की मानक समय रेखा निम्न में से किस राज्य से नहीं गुजरती ?
India's standard timeline does not pass through which state ?



1. Madhya Pradesh

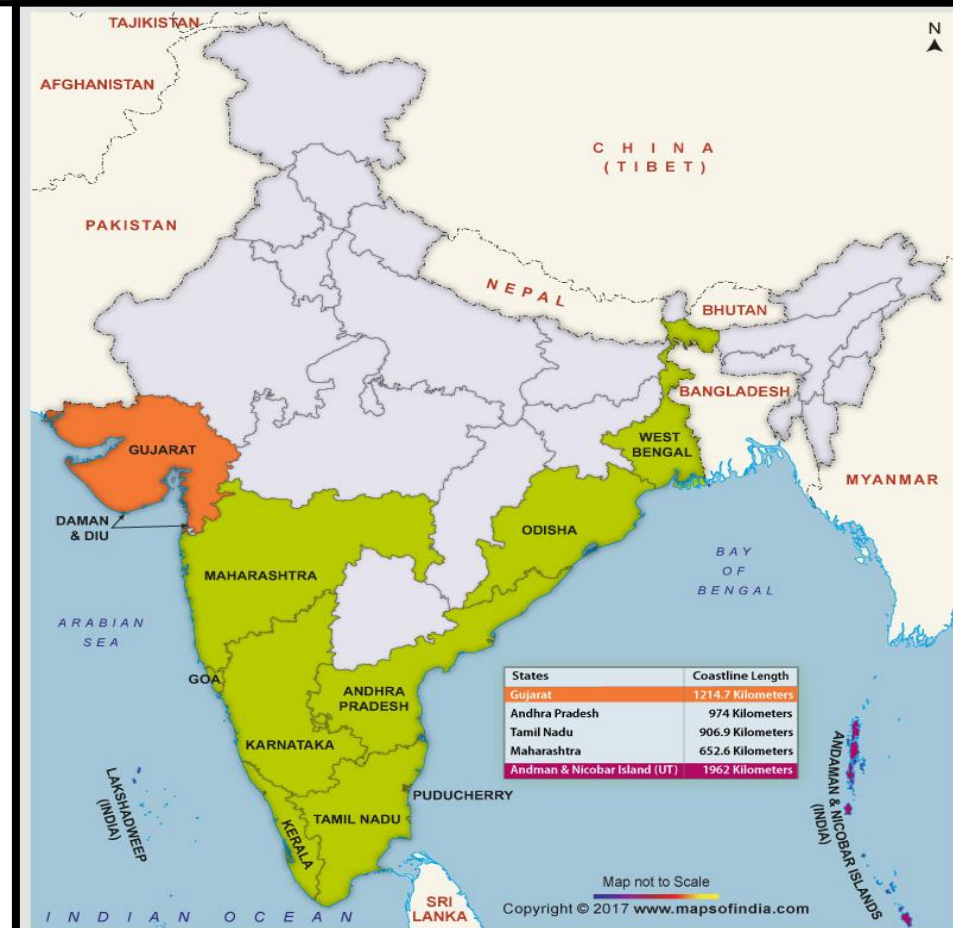
2. Orissa

✓ 3. Telangana

4. Andhra Pradesh

Q. भारत के कुल कितने राज्य समुद्री तट रेखा से लगे हुए है ?

How many states of India are connected to the coastline ?



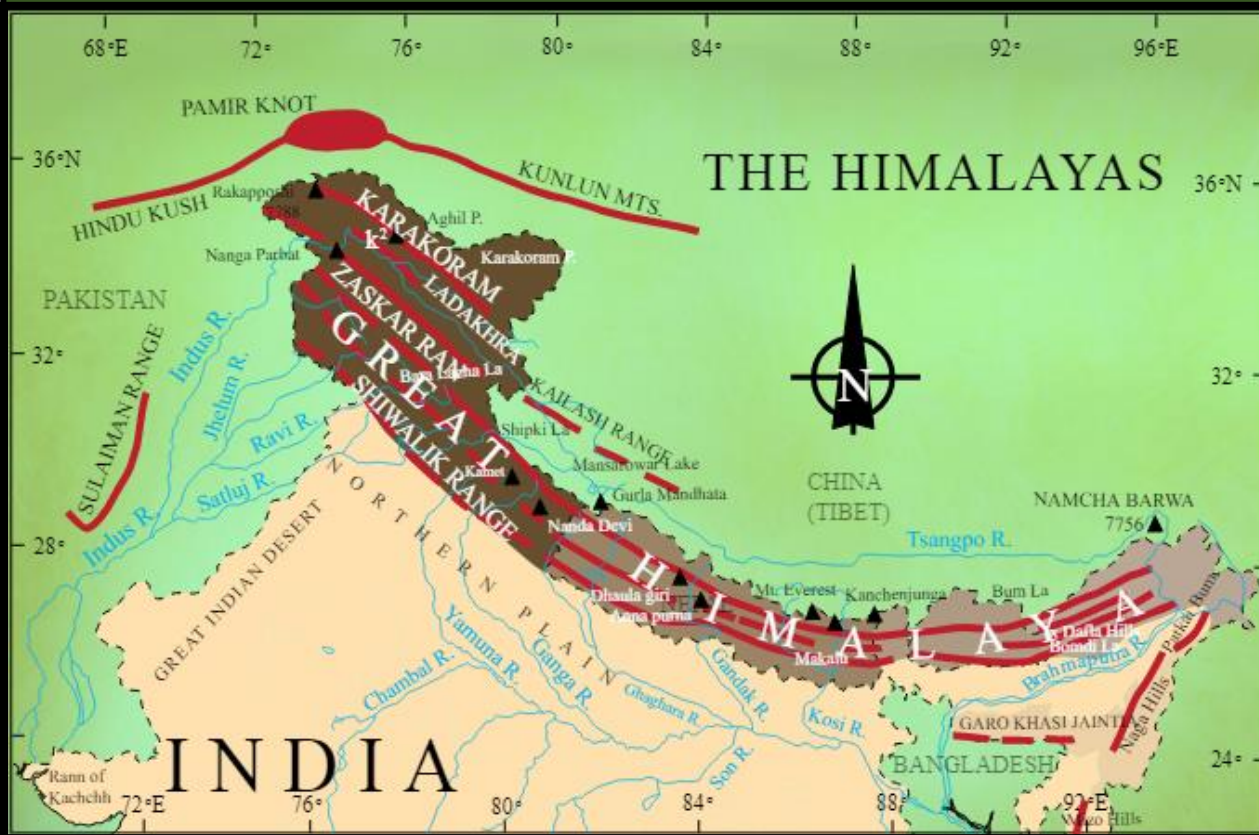
1. 08

2. 07

✓ 3. 09

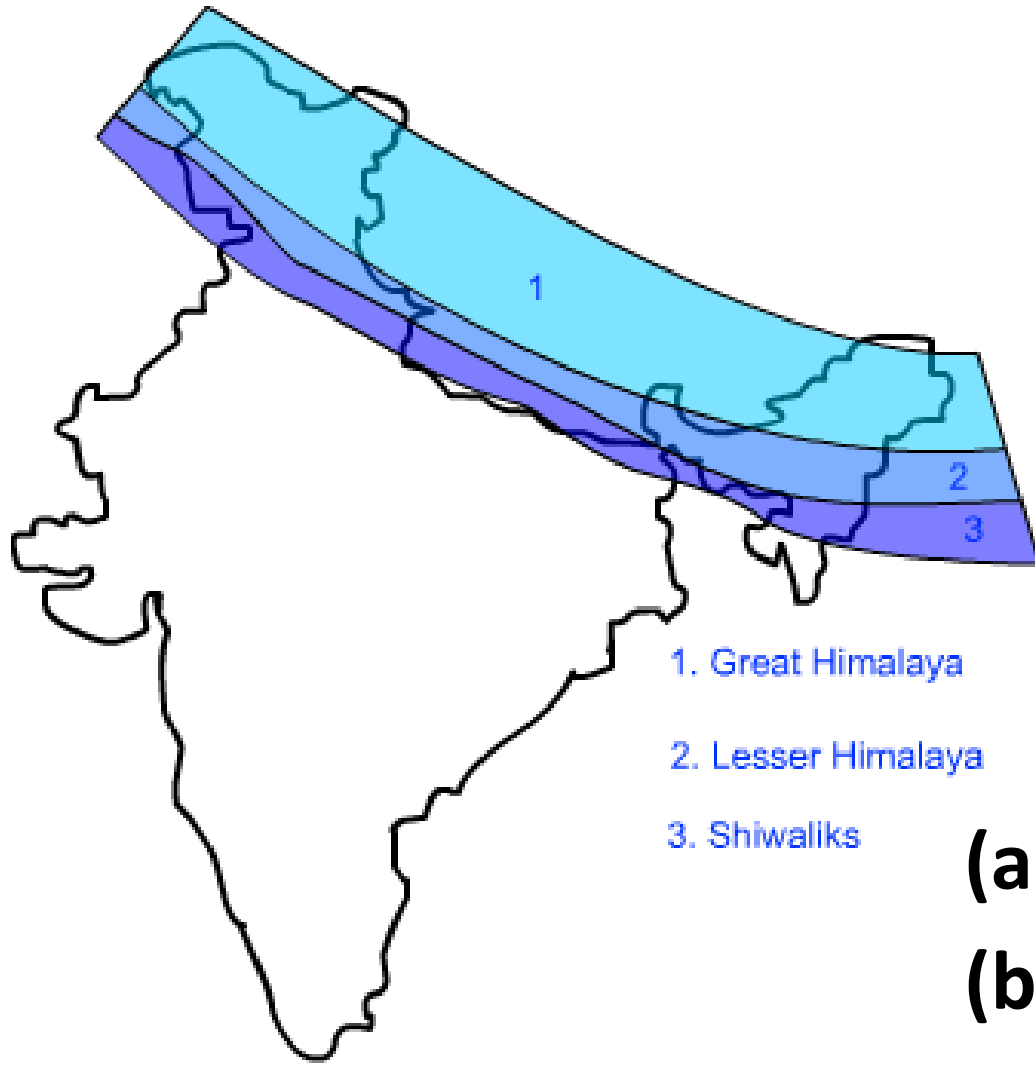
4. 10

Q. शिमला, कुल्लू, मनाली, मंसूरी, दार्जिलिंग, आदि किस हिमालय में स्थित है ?
Shimla, Kullu, Manali, Mansuri, Darjeeling, etc. are located in which Himalaya ?



1. हिमाद्री / Himadri
2. ग्रेटर हिमालय / Greater Himalaya
- ✓ 3. मध्य हिमालय / Middle Himalaya
4. शिवालिक / Shiwaliks

Layers of Himalaya



- (a) हिमाद्री (महान हिमालय)
- (b) हिमाचल (लघु या मध्य हिमालय)
- (c) शिवालिक (बाह्य हिमालय)

- (a) Himadri (Greater Himalaya)
- (b) Himachal (Lesser or Middle Himalaya)
- (c) Siwalik (Outer Himalaya)

Q. निम्न में से कौन लक्षद्वीप समूह का सबसे बड़ा द्वीप है ?

Which is the largest island in the Lakshadweep group ?



1. अमीनी / Amini

2. कलपेनी / Kalpeni

✓ आन्द्रेट / Andrott

4. कवरत्ती / Kavaratti



LAKSHADWEEP ISLANDS



 **Mahendra's**

LIKE US ON FACEBOOK  /Emahendras

JOIN MAHENDRAS !!! BEST CHOICE TO OPT FOR THE PREPARATION OF BANK, S

Q. निम्न में से अंडमान-निकोबार द्वीप समूह का सबसे उत्तरी द्वीप है ?

Which is the northernmost island of the Andaman-Nicobar Islands ?



1. उत्तर बटन द्वीप / North Button Island
2. छोटा अंडमान / Little Andaman
3. उत्तर अंडमान द्वीप / North Andaman Island
- ✓ लैंडफॉल आइलैंड / Landfall Island

Ten Degree Channel

Car Nicobar Island

Chowra

Camorta

Katchal

Nancowry

Sombrero Channel

Little Nicobar Island

Great Nicobar Island

Indira Point

sofindia.com

ANDAMAN & NICOBAR

Landfall Island

Coco Channel

North
Andaman

Interview Island

Sound Island

Bay
of
Bengal

Smith Island

Outram Island

Henry Lawence Island

Middle
Andaman

Barren Island

John Lawrence Island

NH-4

Havelock Island

Neil Island

Tarmugli
Island

PORT BLAIR

South Andaman

Rutland Island

North Sentinel
Island

Duncan Passage

Little
Andaman

Andaman
Sea

N

 Mahendras

LIKE US ON FACEBOOK  /Emahendras

JOIN MAHENDRAS !!! BEST CHOICE TO OPT FOR THE PREPARATION OF BANK, S

Q. भारत के पड़ोसियों में कौन सा देश सबसे छोटा है ?

Which country among the India's neighbors is the smallest ?



1. Nepal

2. Sri Lanka

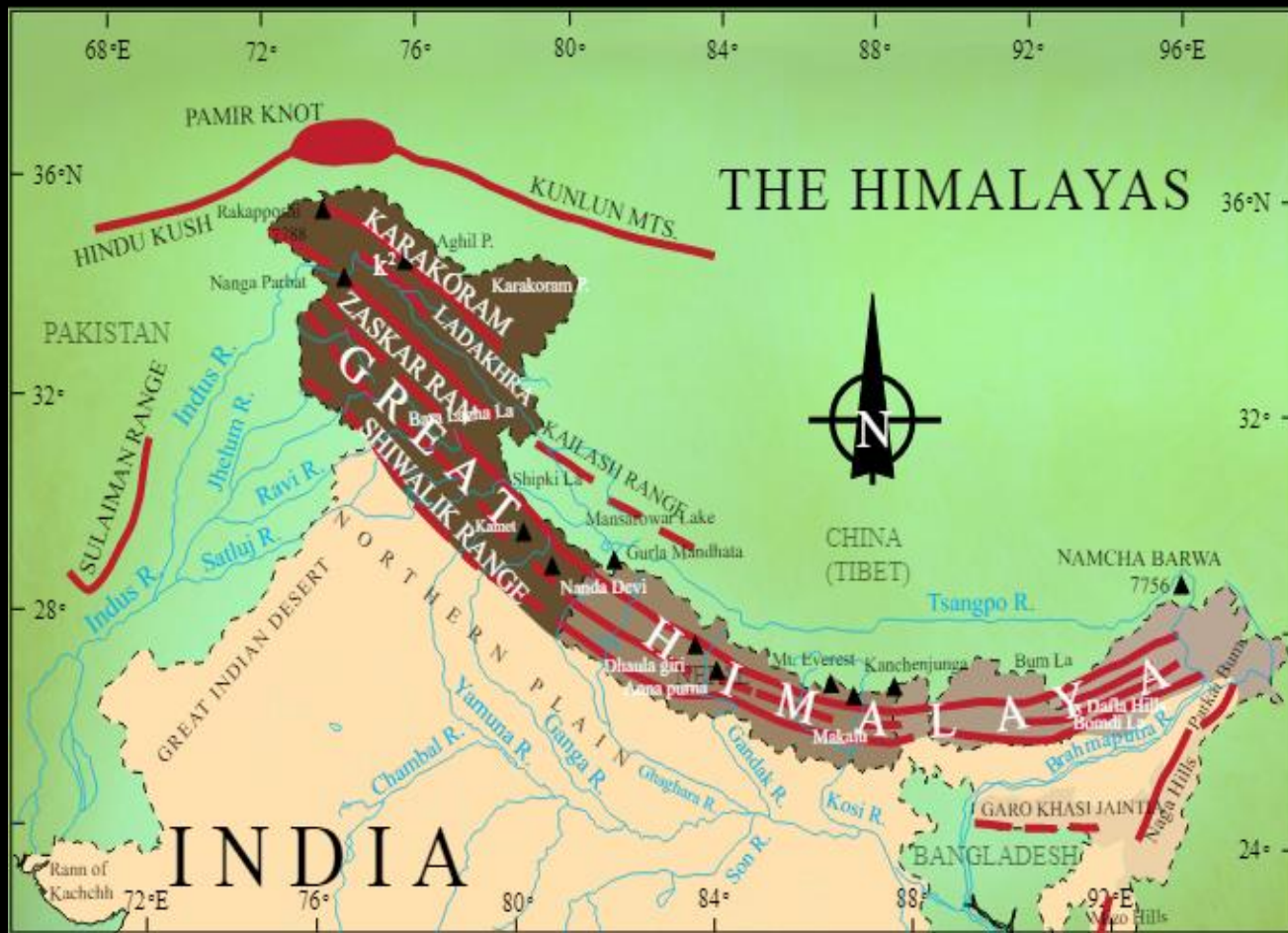
✓ 3. Bhutan

4. Bangladesh

Q.

देहरादून घाटी किन श्रेणियों के बीच स्थित है ?

Dehradun valley is located in between which ranges ?



1. Himadri & Shiwaliks

2. Greater Himalaya & Himachal

3. Middle Himalaya & Himadri

✓ Shiwaliks & Himachal

Q. न्यूनतम अल्पकालिक प्राकृतिक संकट _____ है।

The minimum short-term natural hazard is _____ .

SSC-2016

1. बर्फानी तूफान / blizzard
 2. भूकंप / earthquake
 3. ज्वालामुखी विस्फोट / volcanic eruption
- ✓ बिजली की चमक / bolt of lightning

Q.

पृथ्वी की सतह के नीचे पिघली हुई चट्टान को _____ कहा जाता है।

Molten rock below the surface of the earth is called _____.

SSC-2016



1. बेसाल्ट / Basalt

2. लेकोलिथ / Laccolith

3. लावा / Lava

✓ मैग्मा / Magma

Q.

ओजोन परत में कमी _____ के कारण होती है।

The depletion in Ozone layer is caused by _____ .



1. नाइट्रस ऑक्साइड / Nitrous oxide
2. कार्बन डाइऑक्साइड / Carbon dioxide
- ✓ 3. क्लोरोफ्लोरोकार्बन / Chlorofluorocarbons
4. मीथेन / Methane

SSC-2016

Q. सरिस्का और रणथंभौर निम्नलिखित में से किसके संरक्षित क्षेत्र हैं -

Sariska and Ranthambore are the reserves for which of the following -

SSC-2016

1. एशियाई शेर / Asiatic Lion

✓ 2. बाघ / Tiger

3. गैंडा / Rhinoceros

4. हाथी / Elephant

Q.

माउंट आबू के प्रसिद्ध दिलवाड़ा मंदिर के लिए एक पवित्र तीर्थ स्थान है -

The famous Dilwara temples of Mount Abu are a sacred pilgrimage place for the -



1. बौद्धों / Buddhists

✓ 2. जैन / Jains

3. सिखों / Sikhs

4. पारसियों / Parsis

SSC-2016

Mahendra's

LIKE US ON FACEBOOK  /Emahendras

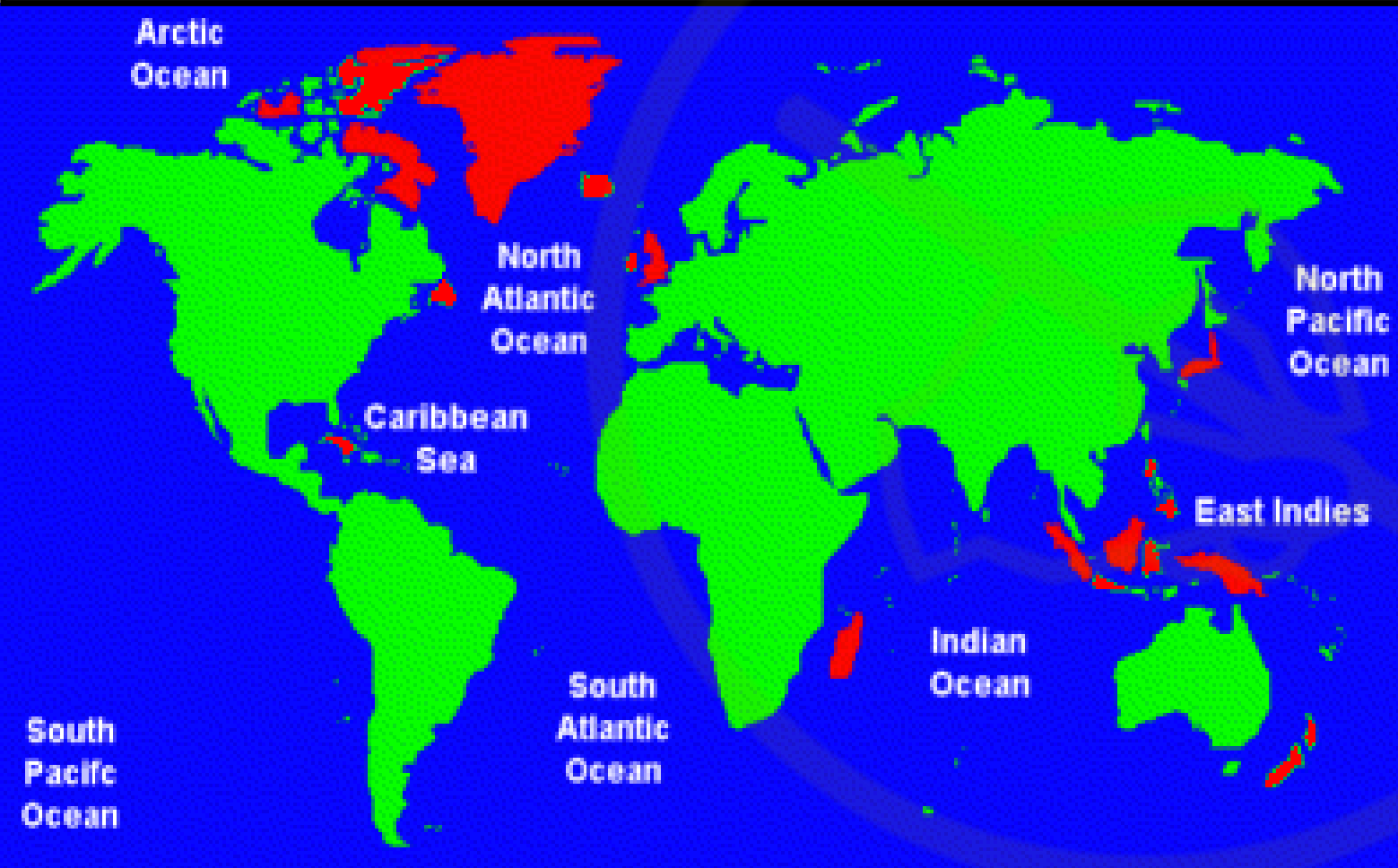
JOIN MAHENDRAS !!! BEST CHOICE TO OPT FOR THE PREPARATION OF BANK, S

Q.

विश्व का सबसे बड़ा द्वीप है -

The World's largest island is -

SSC-2016



- ✓ 1. ग्रीनलैंड / Greenland
2. आइसलैंड / Iceland
3. न्यू गिनी / New Guinea
4. मेडागास्कर / Madagascar



 Mahendra's

LIKE US ON FACEBOOK  /Emahendras

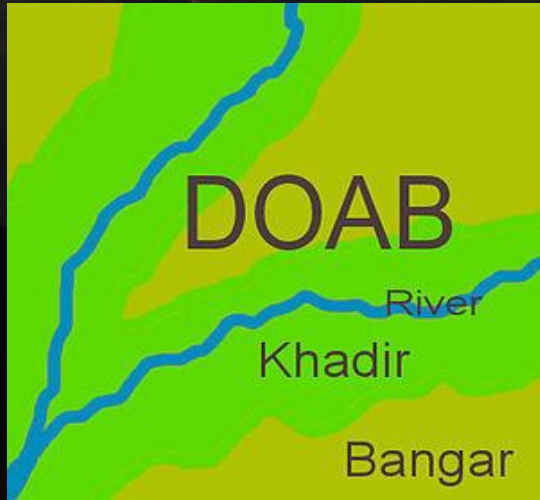
JOIN MAHENDRAS !!! BEST CHOICE TO OPT FOR THE PREPARATION OF BANK, S

Q.

"दोआब" शब्द का अर्थ है -

The term "Doab" means -

SSC-2016



1. दो पहाड़ों के बीच एक भूमि / a land between two mountains
2. दो झीलों के बीच एक भूमि / a land between two lakes
- ✓ 3. दो नदियों के बीच की भूमि / a land between two rivers
4. दो समुद्रों के बीच एक भूमि / a land between two seas

Q.

लौंग से प्राप्त होता है -

Clove is obtained from -

SSC-2016

1. जड़ / Root

2. तना / Stem

3. पत्ते / Leaves

✓ फूल कलियां / Flower buds



Q.

दक्षिणा गंगोत्री क्या है ?

What is Dakshin Gangotri ?

SSC-2016

1. दक्षिण भारत में नदी घाटी / River valley in South India
- ✓ 2. अंटार्कटिका में स्थित मानव रहित स्टेशन / Unmanned station located in Antarctica
3. गोदावरी नदी का दूसरा नाम / Second name of River Godavari
4. हिंद महासागर में द्वीप / Island in the Indian Ocean

Dakshin Gangotri PO

ANTARCTICA



 *Mahendra's*

LIKE US ON FACEBOOK  /Emahendras

JOIN MAHENDRAS !!! BEST CHOICE TO OPT FOR THE PREPARATION OF BANK, S

Q.

निम्नलिखित में से कौन अजंता गुफाओं के बारे में सत्य नहीं है ?

Which of the following is not true about Ajanta Caves ?

SSC-2016

1. ये महाराष्ट्र में हैं / They are in Maharashtra

2. इन्हें बौद्ध कला से सुसज्जित हैं / They are decorated with Buddhist Art

✓ 3. वे प्राचीन भारत में प्रयुक्त तकनीकों का चित्रण करते हैं /

They depict the techniques used in Ancient India

4. इनमें वनस्पतियों और जीवों के चित्र नहीं हैं /

They do not contain paintings of flora and fauna

Q.

किस स्मारक को "भारत के राष्ट्रीय स्मारक" के रूप में जाना जाता है ?

Which monument is known as "The National Monument of India"?



✓ 1. इंडिया गेट / India Gate

2. गेटवे ऑफ इंडिया / Gateway of India

3. राज घाट / Raj Ghat

4. लाल किला / Red fort

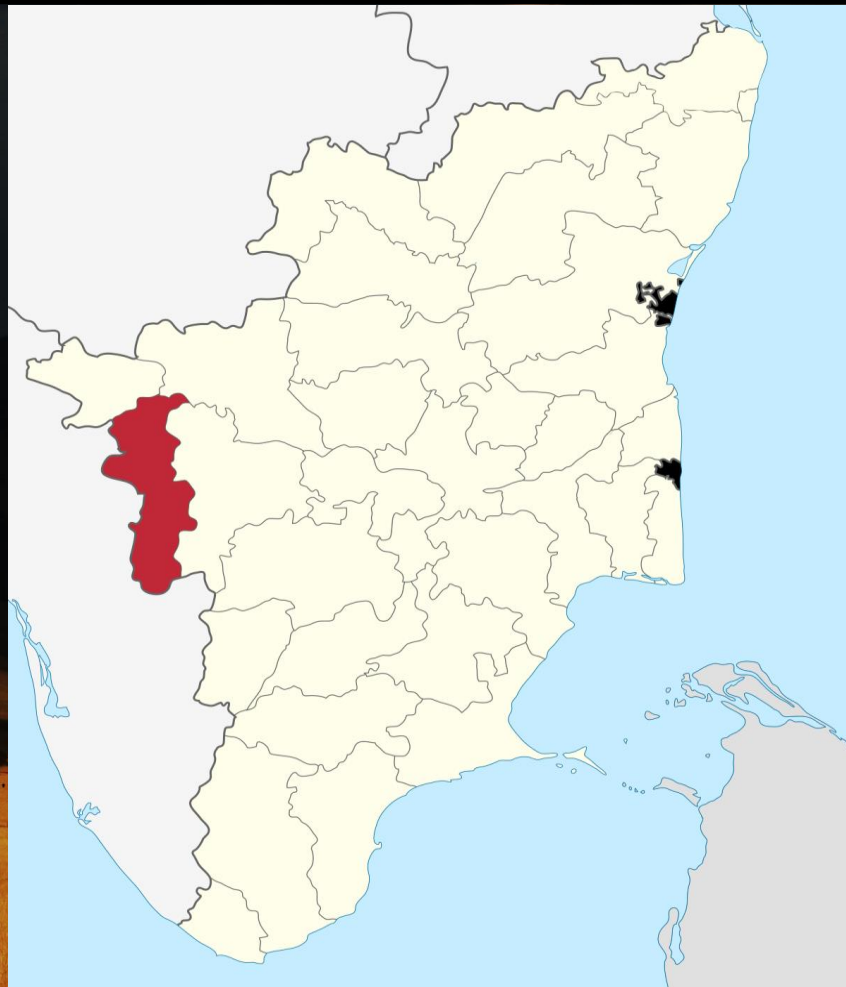
SSC-2016

Q.

किस स्थान को दक्षिण भारत का मैनचेस्टर कहा जाता है ?

Which place is said to be the Manchester of South India ?

SSC-2016



- ✓ 1. कोयंबटूर / Coimbatore
- 2. कानपुर / Kanpur
- 3. अहमदाबाद / Ahmadabad
- 4. मदुरै / Madurai

Q.

निम्नलिखित में से किसे सफेद हाथियों की भूमि कहा जाता है ?

Which of the following is called the Land of White Elephants ?

SSC-2016

✓ 1. थाईलैंड / Thailand

2. अफ्रीका / Africa

3. क्यूबा / Cuba

4. तुर्की / Turkey



Q. "अल्फाल्फा" एक _____ का नाम है
"Alfalfa" is the name of a _____.

SSC-2016

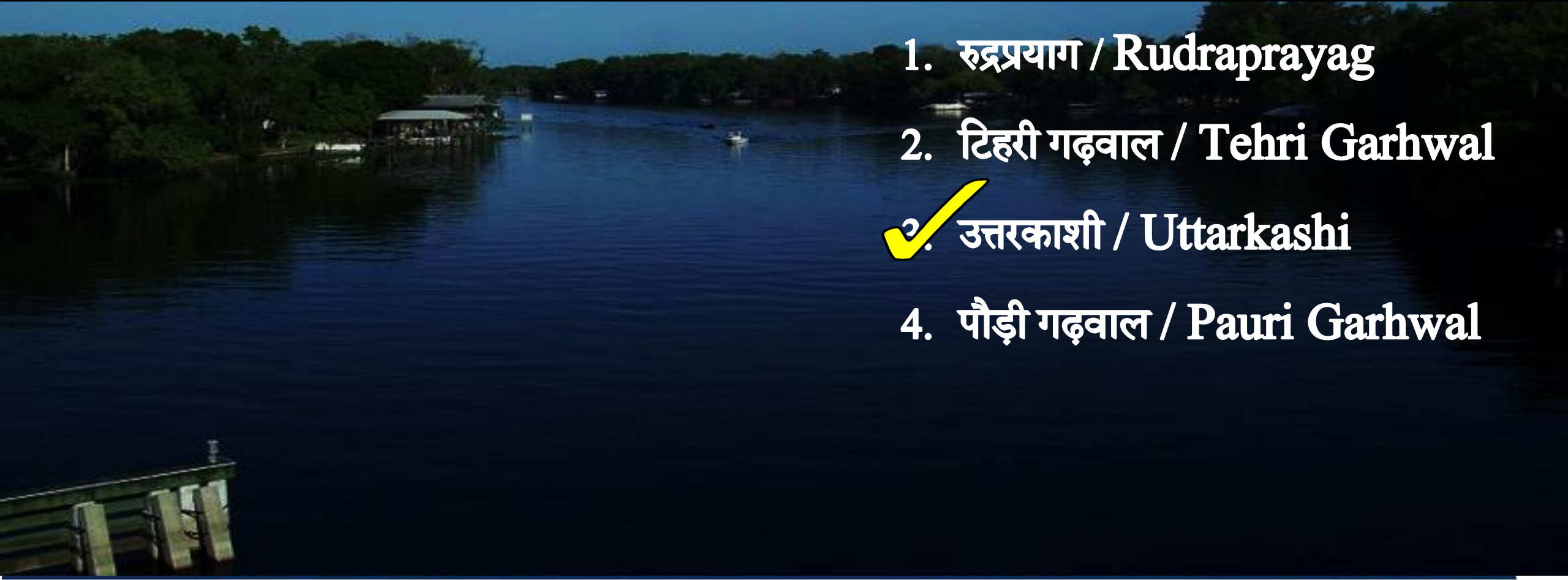


1. खनिज / Mineral
2. जनजाति / Tribe
3. ✓ घास / Grass
4. क़स्बा / Town

- **Alfalfa**, also called **Lucerne (लुसर्न)**.
- The name alfalfa is used in **North America**.
- The name **lucerne (लुसर्न)** is the more commonly used name in the **UK, South Africa, Australia, and New Zealand**.

Q. गंगोत्री ग्लेशियर उत्तराखंड के किस जिले में स्थित है ?

The Gangotri Glacier is located in which district of Uttarakhand ?

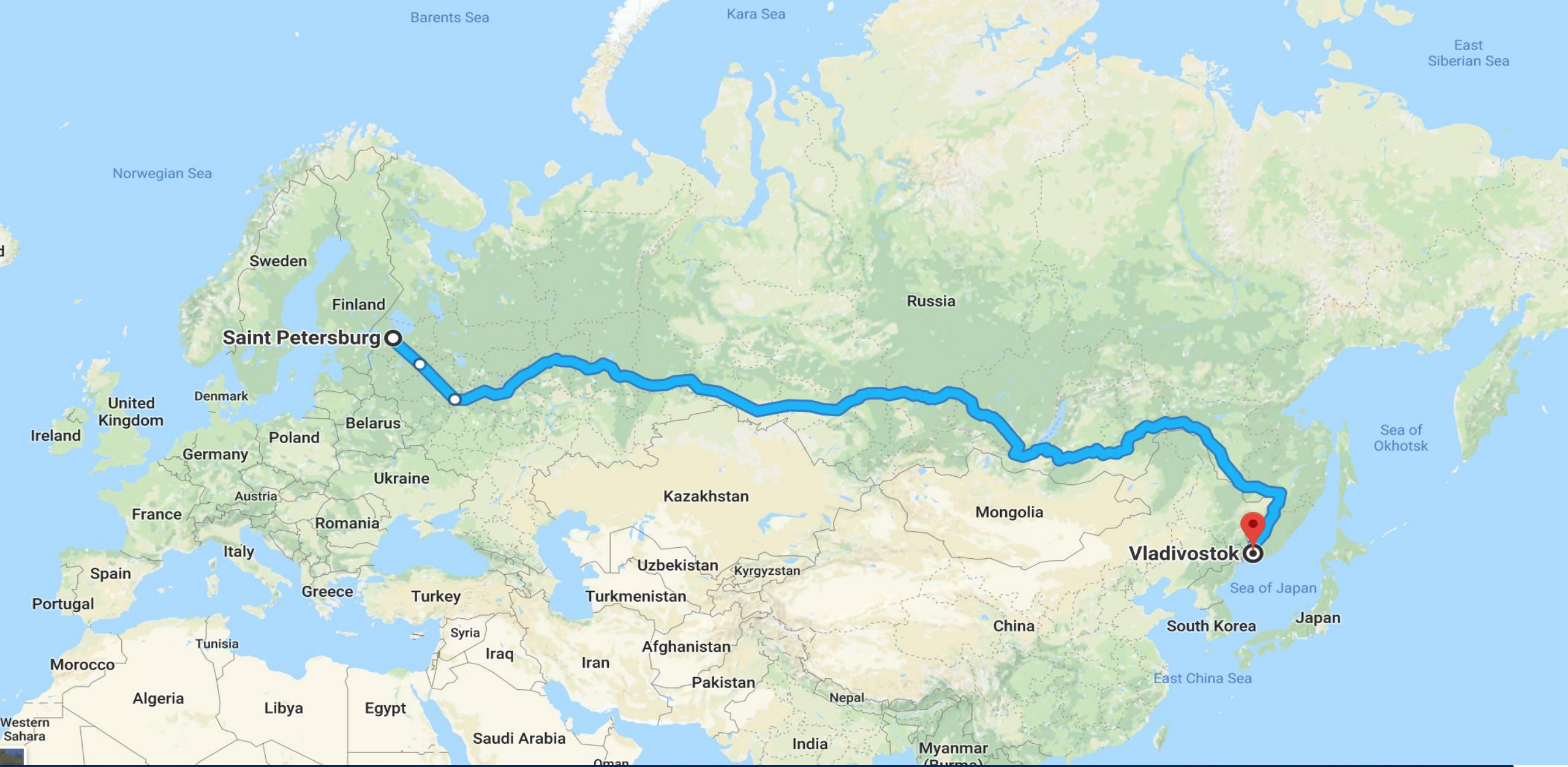
- 
1. रुद्रप्रयाग / Rudraprayag
 2. टिहरी गढ़वाल / Tehri Garhwal
 - ✓ 3. उत्तरकाशी / Uttarkashi
 4. पौड़ी गढ़वाल / Pauri Garhwal

Q.

दुनिया की सबसे लंबी रेलवे लाइन _____ को जोड़ती है।
The longest railway line in the world connects _____.

SSC-2016

1. न्यूयॉर्क और सिएटल / New York and Seattle
- ✓ 2. लेनिनग्राद और व्लादिवोस्तोक / Leningrad and Vladivostok
3. त्रिवेंद्रम और गुवाहाटी / Trivandrum and Guwahati
4. पर्थ और सिडनी / Perth and Sydney



 **LIKE US ON FACEBOOK**  /Emahendras

JOIN MAHENDRAS !!! BEST CHOICE TO OPT FOR THE PREPARATION OF BANK, S

Q.

चट्टानी रेगिस्तानों में एक दिशा में लगातार बहने वाली हवाएं बनाती हैं -

Winds blowing constantly in one direction in rocky deserts form -

SSC-2016

1. चिमनी / Chimneys

2. मशरूम की चट्टानें / Mushrooms rocks

✓ 3. यारडाग / Yardangs

4. करकरा / Demoiselles



 *Mahendra's*

LIKE US ON FACEBOOK  /Emahendras

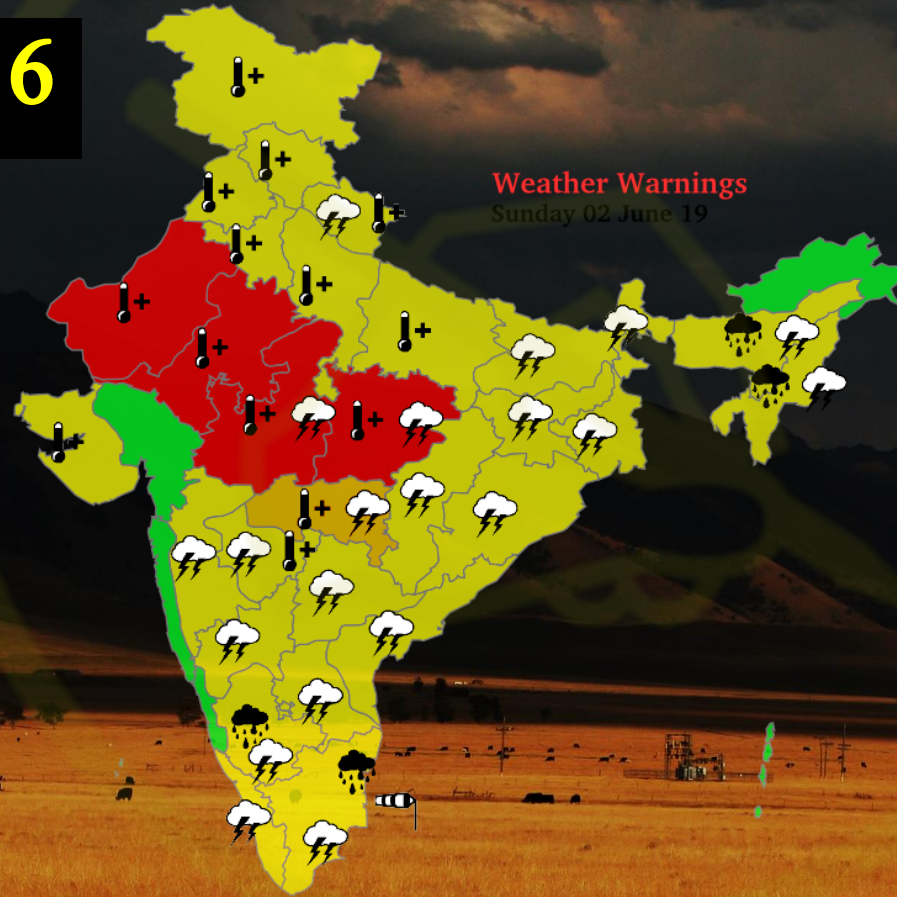
JOIN MAHENDRAS !!! BEST CHOICE TO OPT FOR THE PREPARATION OF BANK, S

Q.

भारत का दैनिक मौसम मानचित्र _____ पर तैयार और मुद्रित किया जाता है।

The Daily Weather Map of India is prepared and printed at _____.

SSC-2016



1. कोलकाता / Kolkata
 2. मुंबई / Mumbai
 3. नई दिल्ली / New Delhi
- ✓ पुणे / Pune

Q.

भारत चाबहार पोर्ट को किस देश में विकसित कर रहा है ?

India is developing Chabahar Port in which country ?

SSC-2016

1. इराक / Iraq
2. ओमान / Oman
- ✓ 3. ईरान / Iran
4. अफ़ग़ानिस्तान / Afghanistan



Q. व्हीलर द्वीप का नाम बदल कर दिया गया है -

SSC-2016

The Wheeler Island has been renamed as -

1. विक्रम साराभाई द्वीप / Vikram Sarabhai island
2. सतीश धवन द्वीप / Satish Dhawan island
- ✓ 3. अब्दुल कलाम द्वीप / Abdul Kalam island
4. सी वी रमन द्वीप / C.V. Raman island



 **Mahendra's**

LIKE US ON FACEBOOK  /Emahendras

JOIN MAHENDRAS !!! BEST CHOICE TO OPT FOR THE PREPARATION OF BANK, S

Q.

भाखड़ा नांगल परियोजना किस नदी के पर बनाई गई है ?

Bhakra Nangal Project is constructed across which river ?

SSC-2016

1. गंगा / Ganga

✓ 2. सतलुज / Sutlej

3. ब्रह्मपुत्र / Brahmaputra

4. व्यास / Beas

Q. आंशिक रूप से या मुख्य समुद्र से एक संकीर्ण पट्टी द्वारा अलग किए गए समुद्र के पानी के खिंचाव को कहा जाता है -

A stretch of sea water, partly or fully separated by a narrow strip from the main sea is called -


SSC-2016

1. खाड़ी / Bay

2. स्थलडमरूमध्य / Isthmus

✓ 3. लैगून / Lagoon

4. जलडमरूमध्य / Strait



Q. गंगा डेल्टा का सबसे उत्तरी बिंदु कौन सा है ?

Which is the northernmost point of the Ganga delta ?

1. सुंदरवन / Sundarbans

2. कोलकाता / Kolkata

✓ 3. फरक्का / Farakka

4. कोई नहीं / None



 *Mahendra's*

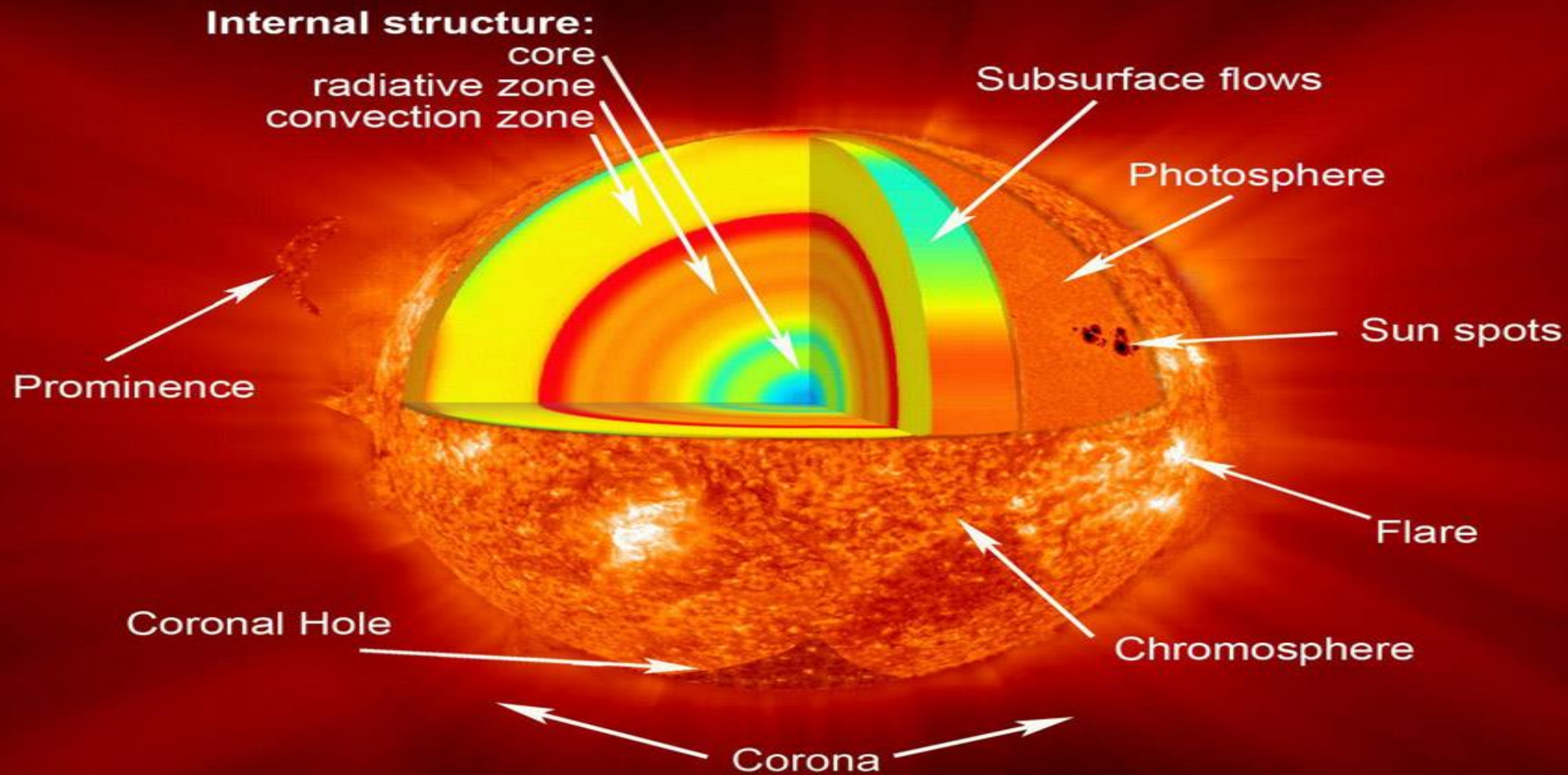
LIKE US ON FACEBOOK  /Emahendras

JOIN MAHENDRAS !!! BEST CHOICE TO OPT FOR THE PREPARATION OF BANK, S

Q.28 सूर्य की सबसे बाहरी परत को _____ के रूप में जाना जाता है।
The outer most layer of Sun is known as _____.

SSC-2016

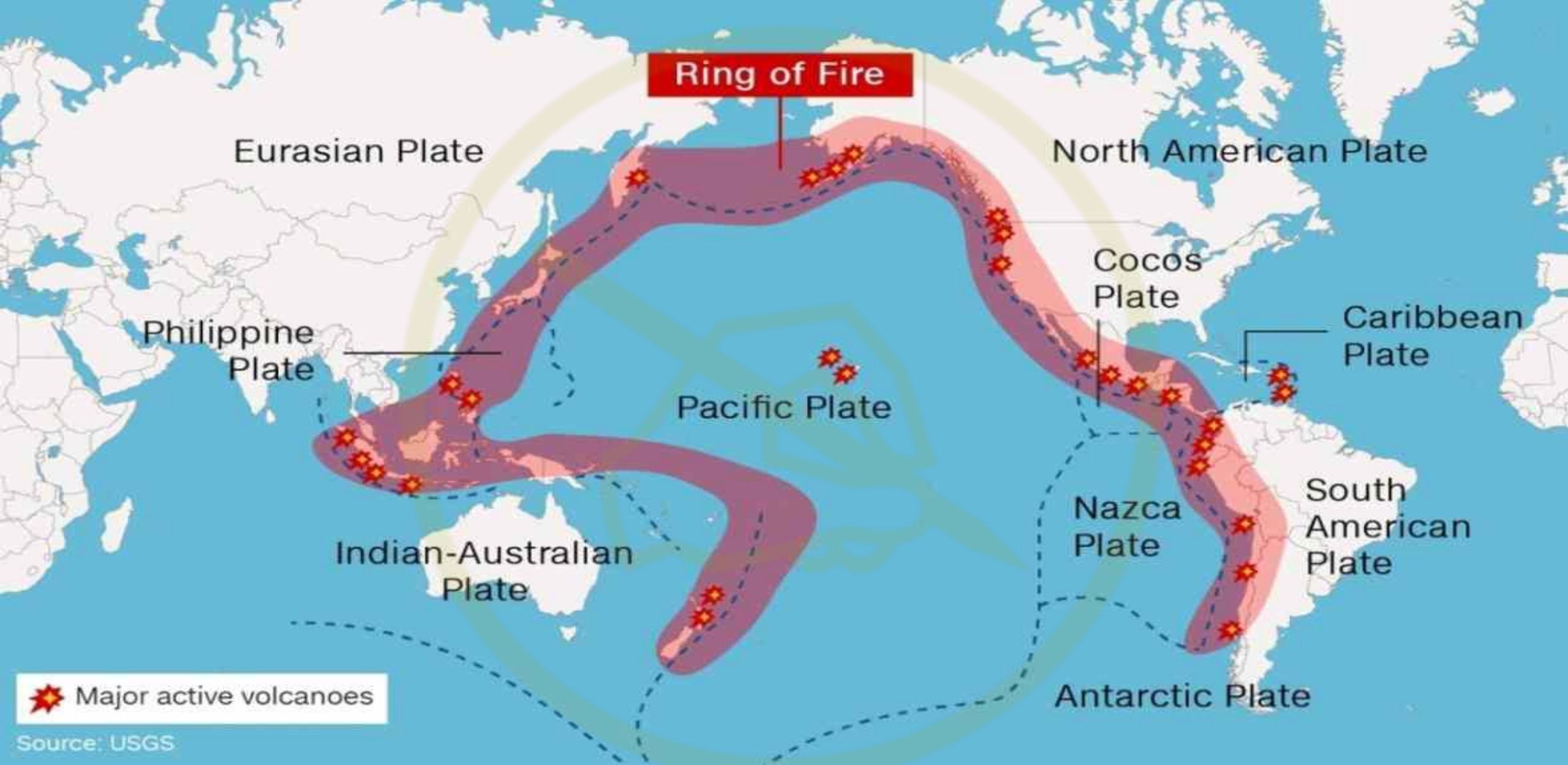
1. क्रोमोस्फेयर (वर्णमण्डल) / Chromosphere
2. फोटोस्फेयर / Photosphere
3. रेडियोधर्मी क्षेत्र / Radioactive zone
- ✓ कोरोना (किरीट) / Corona



Q. रिंग ऑफ फायर (ज्वालामुखी पर्वतमाला) सामान्यतः _____ में पायी जाती है।
Ring of Fire is found commonly in _____.

SSC-2016

- ✓ 1. प्रशांत महासागर / Pacific Ocean
2. अटलांटिक महासागर / Atlantic Ocean
3. हिंद महासागर / Indian Ocean
4. आर्कटिक महासागर / Arctic Ocean



Q.

किसी वस्तु का वजन अधिकतम होगा -

SSC-2016

The weight of an object is maximum on -

1. भूमध्यरेखा पर / on the equator
2. पृथ्वी की सतह पर / on the surface of the earth
- ✓ 3. पृथ्वी के केंद्र पर / on the centre of the earth
4. पृथ्वी के ध्रुवों पर / on the poles of the earth

Q. हरित क्रांति का प्रभाव सर्वाधिक देखा गया था -

The impact of Green Revolution was felt most in the case of -

✓ 1. गेहूँ / Wheat

SSC-2016

2. चावल / Rice

3. दालें / Pulses

4. तिलहन (तेल के बीज) / Oil seeds

Q.

बाढ़ के दौरान नदी के किनारों के साथ बने चौड़े और नीचे किनारेबंदी को कहते हैं -

A broad, low embankment built up along the banks of a river during floods is called -

SSC-2016

1. डेल्टा / Delta

✓ 2. तटबंध / Levee

3. बाढ़ का मैदान / Flood Plain

4. टीला / Dune



 *Mahendra's*

LIKE US ON FACEBOOK  /Emahendras

JOIN MAHENDRAS !!! BEST CHOICE TO OPT FOR THE PREPARATION OF BANK, S

Q. भारत में निम्नलिखित में से कौन सा क्षेत्र अब "पारिस्थितिक हॉट स्पॉट" माना जाता है ?

Which of the following region in India is now regarded as an "Ecological Hot Spot"?

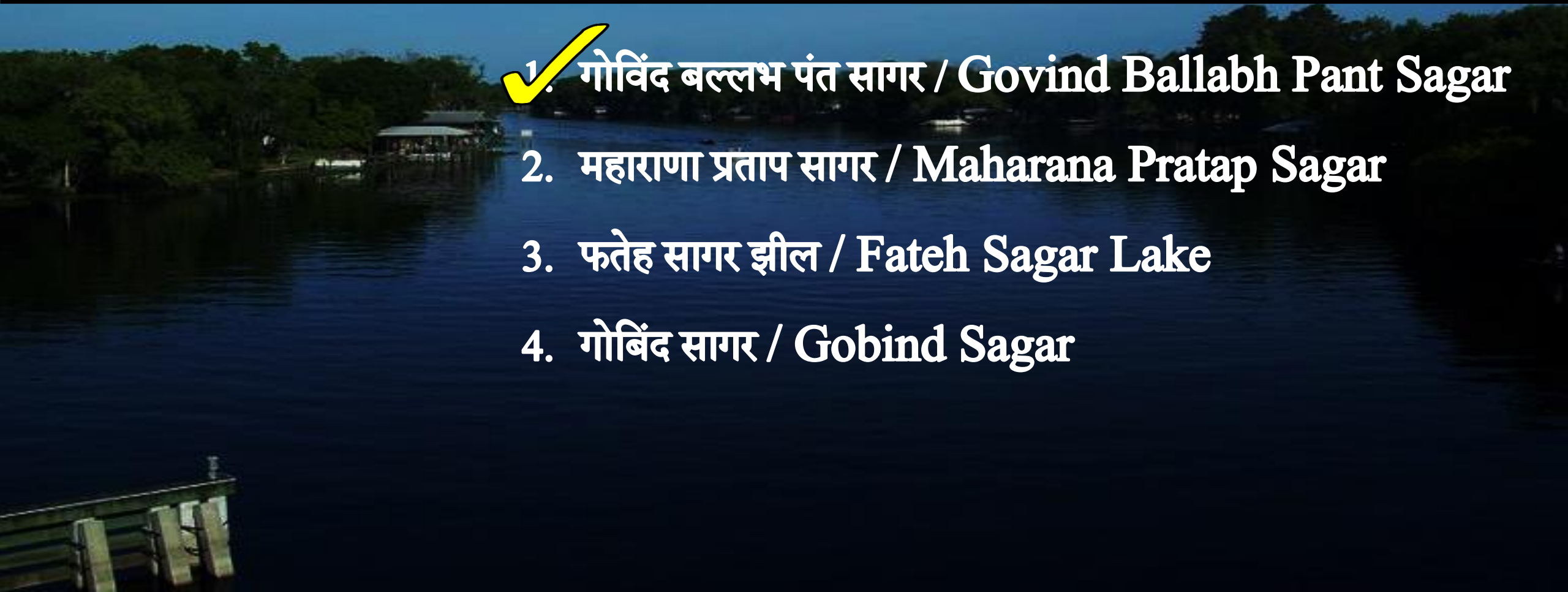
SSC-2016

1. पश्चिमी हिमालय / Western Himalayas
2. पूर्वी हिमालय / Eastern Himalayas
3. ☒ पश्चिमी घाट / Western Ghats
4. पूर्वी घाट / Eastern Ghats

Q.

'रिहंद बांध' जलाशय का नाम क्या है ?

What is the name of 'Rihand Dam' reservoir ?

- 
1. ✓ गोविंद बल्लभ पंत सागर / Govind Ballabh Pant Sagar
 2. महाराणा प्रताप सागर / Maharana Pratap Sagar
 3. फतेह सागर झील / Fateh Sagar Lake
 4. गोबिंद सागर / Gobind Sagar

Q. ब्यूफोर्ट स्केल का उपयोग मापने में किया जाता है -
The Beaufort scale is used to measure -

SSC-2016

1. वायुमण्डलीय दबाव / Atmospheric pressure
2. पहाड़ों की ऊँचाई / Altitudes of mountains
- ✓ 3. हवा की गति / Wind velocity
4. भूकंप की तीव्रता / Intensity of earthquakes

Q. 'सप्त ऋषि' नक्षत्र को पश्चिमी लोग किस रूप में जानते हैं -

The constellation 'Sapta Rishi' is known to Westerners as the -

1. सात भिक्षु / Seven Monks
2. अल्फा सेंटौरी / Alpha Centauri
- ✓ 3. बिग डिपर / Big Dipper
4. स्माल बियर / Small Bear



Q.

भारत का पहला राष्ट्रीय उद्यान जिसे 1936 में स्थापित किया गया था, नाम था -

First national park of India that was established in 1936 was named as -

SSC-2016

1. कान्हा राष्ट्रीय उद्यान / Kanha National Park
2. भरतपुर राष्ट्रीय उद्यान / Bharatpur National Park
3. ✓ हैली नेशनल पार्क / Hailey National Park
4. राजाजी नेशनल पार्क / Rajaji National Park

Q.

भारत में ऊर्जा उत्पादन के लिए निम्नलिखित में से कौन सा सबसे प्रमुख कच्चा पदार्थ है ?

Which of the following is the most important raw material for generation of power in India?

SSC-2016

1. खनिज तेल / Mineral Oil
2. प्राकृतिक गैस / Natural Gas
3. यूरेनियम / Uranium
- ✓ 4. कोयला / Coal

Q. सूर्य ग्रहण के दौरान निम्नलिखित में से कौन केंद्र में होता है?

During solar eclipse which of the following is at the centre ?

1. Earth

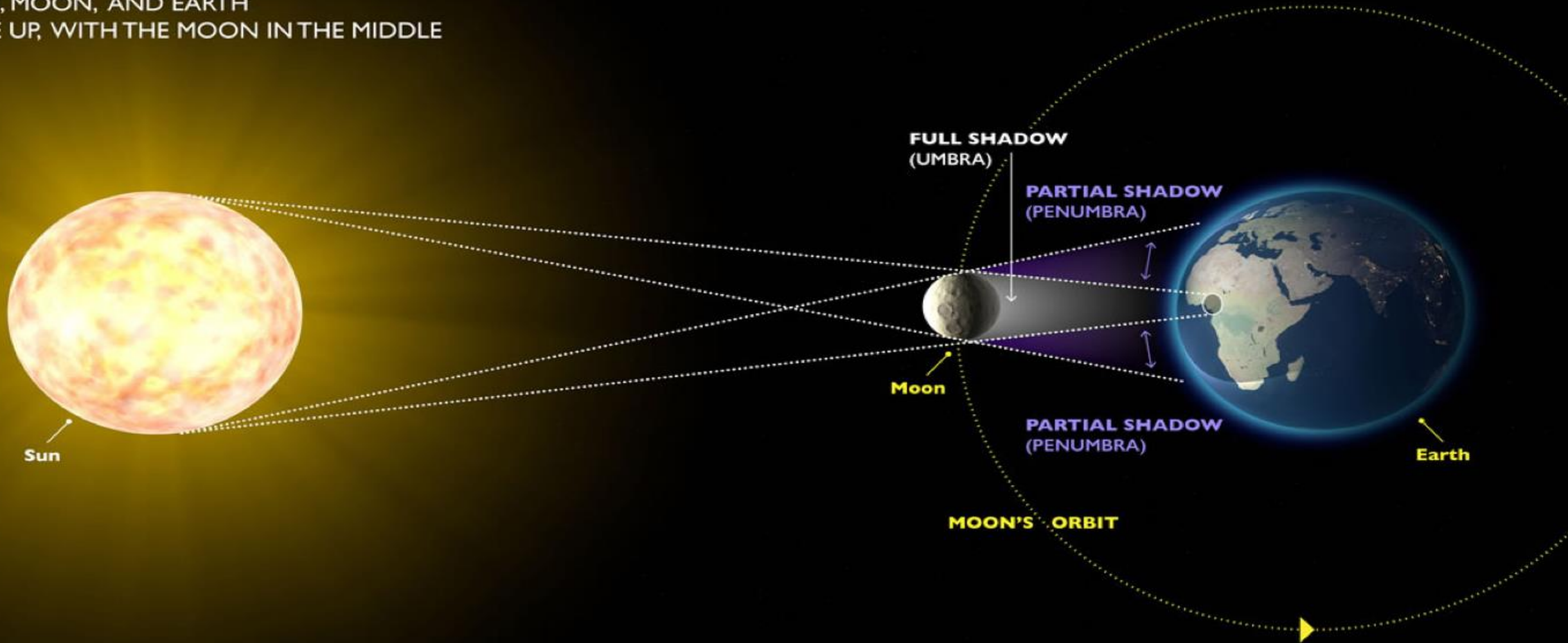
 2. Moon

3. Sun

4. Any other planet

SOLAR ECLIPSE

SUN, MOON, AND EARTH
LINE UP, WITH THE MOON IN THE MIDDLE



Q. चन्द्रग्रहण के दौरान निम्नलिखित में से कौन केंद्र में होता है?

During Lunar eclipse which of the following is at the centre ?


 **1. Earth**

2. Moon

3. Sun

4. Any other planet

Lunar Eclipse



Sun



Earth



Moon

Umbra

Penumbra

Q. राष्ट्रीय जलमार्ग -2 किस जल प्रणाली पर है ?

National waterway-2 is on which water system ?

1. West coast canal
- ✓ 2. Brahmaputra river
3. Ganga-Bhagirathi-Hugli river
4. Sundarbans waterways



Q. निम्नलिखित में से कौन सा शहर पोटोमैक नदी के किनारे स्थित है ?

Which of the following city is located on the banks of river Potomac ?

1. Berlin

2. Madrid

✓ 3. Washington D.C.

4. London

Q. The word planet came from _____ language.

ग्रह शब्द _____ भाषा से लिया गया है।



1. English / अंग्रेजी
- ✓ 2. Greek / ग्रीक
3. Sanskrit / संस्कृत
4. Roman / रोमन

**Q. Arrange the planets in increasing order of distance from sun -
सूर्य से दूरी के क्रम को बढ़ाने में ग्रहों की व्यवस्था -**

A. **Mercury** (बुध)

B. **Mars** (मंगल)

C. **Uranus** (अरुण)

D. **Saturn** (शनि)

✓ 1. A B D C

2. A D C B

3. A B C D

4. A D B C

Q. खनन गतिविधियों से हमें पता लगता है की पृथ्वी के धरातल में गहराई बढ़ने के साथ-साथ तापमान और दबाव में _____ होती है

We know through the mining activity that temperature, pressure and density of the material _____ with the increasing distance from the surface towards the interior in deeper depths.

1. कमी / decrease

✓ 2. वृद्धि / increase

3. कोई परिवर्तन नहीं / no change

4. इनमें से कोई नहीं / None of these

Q. ब्रह्मपुत्र की उत्पत्ति किस ग्लेशियर से हुई है ?

Brahmaputra originates from which glacier ?

Q. जब ब्रह्मपुत्र बांग्लादेश में प्रवेश करती है, तो इसे कहा जाता है ?

When Brahmaputra enters Bangladesh, it is called ?

Q. ब्रह्मपुत्र नदी ने कितने भारतीय राज्यों से गुजरती है ?

How many Indian states crossed by the Brahmaputra river ?

Q. एंगसी ग्लेशियर

Angsi Glacier

Q. जमुना नदी

Jamuna river

Q. 2

Q. बैरेन द्वीप, भारत का एकमात्र सक्रिय ज्वालामुखी है, यह किस स्थान पर स्थित है ?

Barren Island, the only active volcano of India is situated in which place ?

✓ **अंडमान और निकोबार द्वीप समूह / Andaman & Nicobar Islands**

2. गुजरात / Gujarat

3. लक्षद्वीप / Lakshadweep

4. मिनीकॉय / Minicoy



CGL Exam - 31 Aug, 2016 (Shift-1)

- Q.** अंडमान और निकोबार द्वीप समूह किस महासागर में स्थित है ?
Andaman & Nicobar Islands located in which ocean ?
- Q.** लक्षद्वीप द्वीप समूह किस समुद्र में स्थित है?
Lakshadweep Islands located in which sea ?
- Q.** मिनिक्ॉय को स्थानीय रूप से मलिकू के नाम से जाना जाता है, यह किस UT में है?
Minicoy locally known as Maliku is an island under which UT ?
- | | | |
|--|--|---|
| Q. बंगाल की खाड़ी
Bay of Bengal | Q. अरब सागर
Arabian Sea | Q. लक्षद्वीप
Lakshadweep |
|--|--|---|

Q. भारत में गैंडो का प्राकृतिक आवास है -
The natural habitat of Rhinoceros in India is -



1. गिर फारेस्ट / Gir forest
2. हेमिस NP / Hemis NP
3. नीलगिरी / Nilgiris
- ✓ कोई नहीं / None

**CGL Exam –
30 Aug, 2016 (Shift-2)**

Q. गिर राष्ट्रीय उद्यान किस जानवर के लिए प्रसिद्ध है ?

Gir national park is famous for which animal ?

Q. नीलगिरी वन्यजीव अभयारण्य किस राज्य में स्थित है ?

Nilgiri Wildlife Sanctuaries located in which state ?

Q. भरतपुर पक्षी अभयारण्य (केवलादेव रा. उ.) किस राज्य में स्थित है ?

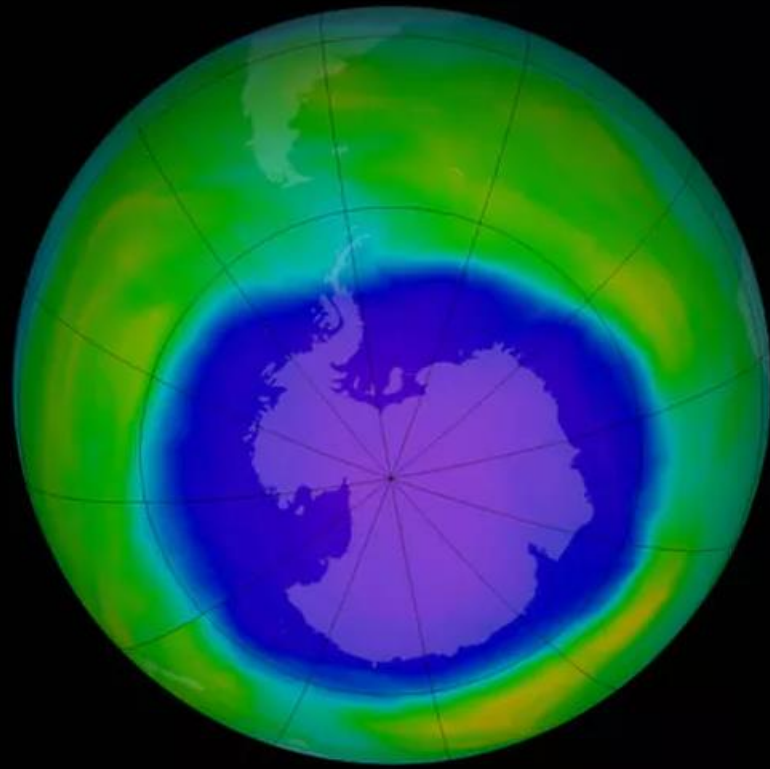
Bharatpur Bird Sanctuary (Keoladeo NP) located in which state ?

Q. एशियाई शेर
Asiatic lion

Q. तमिलनाडु
Tamil Nadu

Q. राजस्थान
Rajasthan

Q. ओजोन _____ नामक उच्च ऊर्जा विकिरणों को अवशोषित करके जीवमंडल को बचाता है।
Ozone saves the biosphere by absorbing high energy radiations called _____.



1. इंफ्रा-रेड (IR) / Infra-red (IR)
2. गामा किरणें / Gamma rays
- ✓ 3. पराबैंगनी किरणें (यूवी) / Ultraviolet rays (UV)
4. एक्स-रे / X-rays

CGL Exam - 30 Aug, 2016 (Shift-2)

Q. पृथ्वी के वायुमंडल की अनुपस्थिति में, आकाश दिखाई देगा -

In the absence of the earth's atmosphere, sky would appear -



1. नीला / blue

2. गहरा लाल / deep red

3. सफेद / white

✓ काला / black

**CGL Exam –
30 Aug, 2016
(Shift-2)**

Q. पश्चिमी और पूर्वी घाट कहाँ मिलते हैं ?
Where do the Western and Eastern Ghats meet ?



- ✓ 1. नीलगिरि की पहाड़ियाँ / Nilgiri hills
2. इलायची की पहाड़ियाँ / Cardamom hills
3. पलानी की पहाड़ियाँ / Palani hills
4. अन्नामलाई की पहाड़ियाँ / Annamalai hills

**CGL Exam –
30 Aug, 2016 (Shift-2)**

Q. अन्नामलाई की पहाड़ियों को के नाम से भी जाना जाता है -
The Anaimalai Hills is also known as -

Q. अन्नामलाई की पहाड़ियों की सबसे ऊँची चोटी ?
Highest peak of Anaimalai Hills ?

Q. डोड्डाबेट्टा चोटी किस पर्वत श्रृंखला से संबंधित है ?
Doddabetta peak belongs to which mountain range ?

Q. एलीफैंट हिल
Elephant Hill

Q. अनाइमुडी
Anamudi

Q. ब्लू माउंटेन्स
Blue Mountains

Q. रेशम के कीड़े ग्रहण करते हैं -
Silk worms feed on -




1. तुलसी की पत्तियां / Basil leaves
 2. करी पत्ते / Curry leaves
 3. गुलाब की पत्तियाँ / Rose leaves
- ✓ इनमें से कोई नहीं / None of these

CGL Exam –
29 Aug, 2016 (Shift-1)

Q. रेशमकीट का पालन -
Rearing of silkworm -

Q. शहतूत के पत्तों की खेती को कहा जाता है -
Cultivation of mulberry leaves is called -

Sericulture



Moriculture



Q. एजोला के लिए मिट्टी की उर्वरता बढ़ाता है -
Azolla increases soil fertility for -

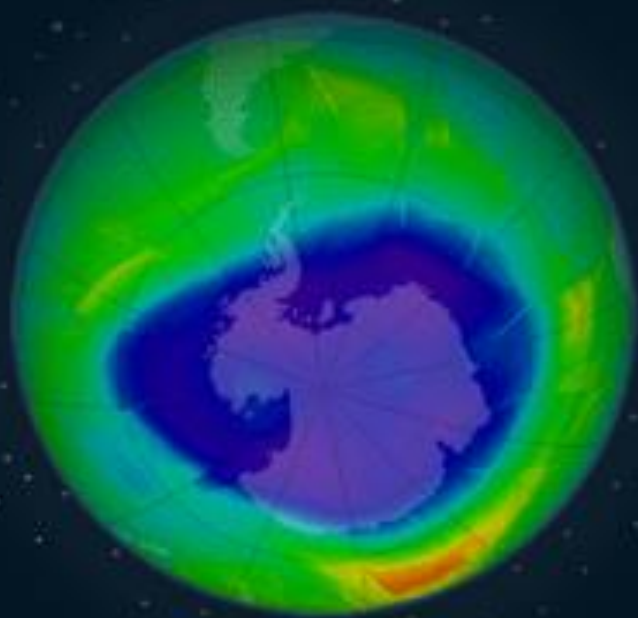


1. मक्के की खेती / maize cultivation
2. गेहूं की खेती / wheat cultivation
3. जौ की खेती / barley cultivation
- ✓ चावल की खेती / rice cultivation

CGL Exam -
28 Aug, 2016 (Shift-2)

Q. पृथ्वी के वायुमंडल की किस परत में ओजोन परत पाई जाती है ?

Which layer of the earth's atmosphere contains the ozone layer ?



**EARTH'S
OZONE
LAYER**

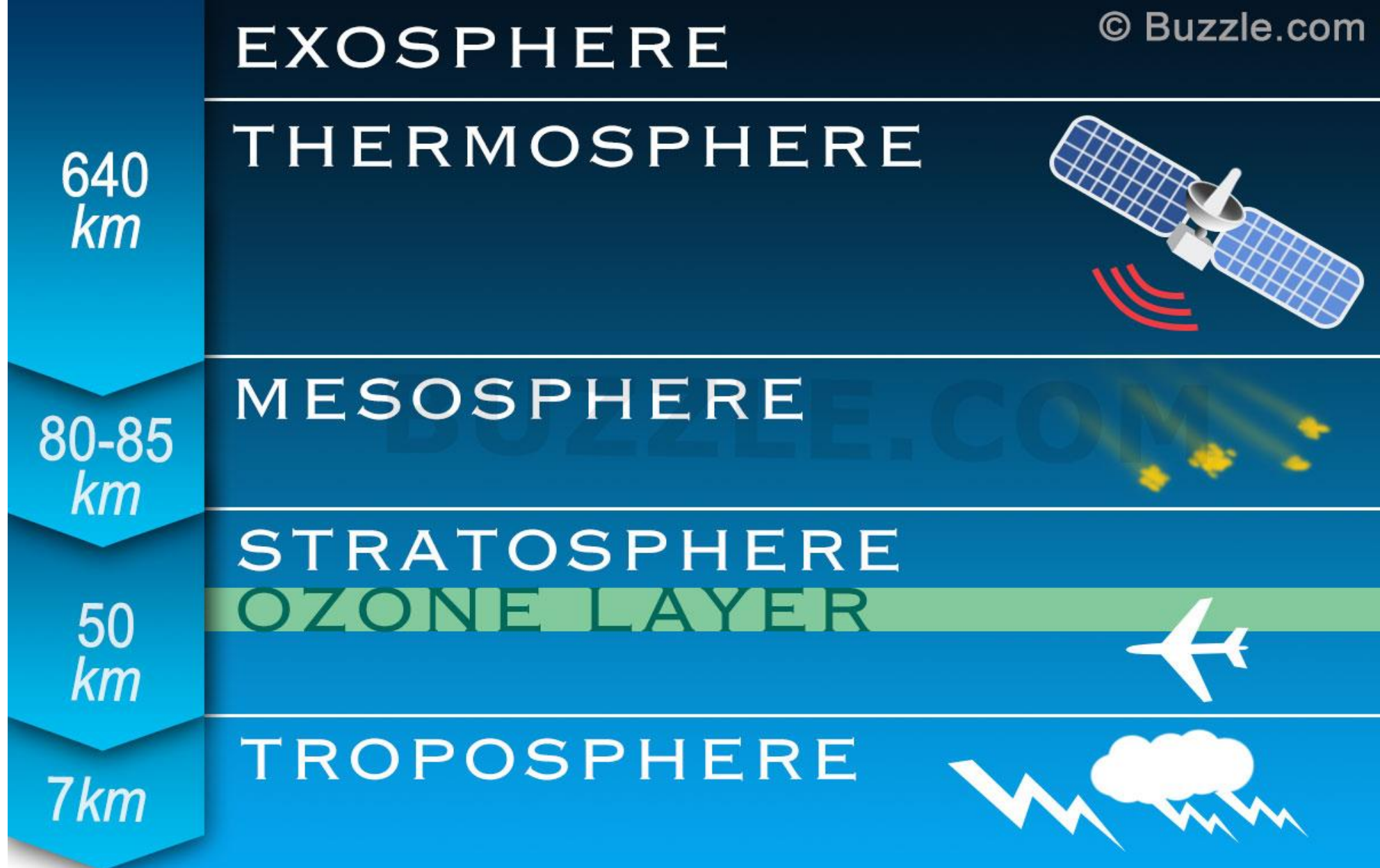
1. क्षोभ मंडल / Troposphere

2. मध्य मंडल / Mesosphere

3. आयनमंडल / Ionosphere

✓ 4. समताप मण्डल / Stratosphere

**CGL Exam -
28 Aug, 2016 (Shift-2)**



Q.

ग्रेट बैरियर रीफ कहाँ स्थित है ?

Where is the Great Barrier Reef located ?



- ✓ 1. प्रशांत महासागर / Pacific Ocean
2. हिंद महासागर / Indian Ocean
3. अटलांटिक महासागर / Atlantic Ocean
4. आर्कटिक महासागर / Arctic Ocean

**CGL Exam -
28 Aug, 2016 (Shift-2)**



Q. पृथ्वी का अपना वायुमंडल क्यों है ?
Why the Earth is having its own atmosphere ?



1. हवाओं / Winds
2. बादल / Clouds
- ✓ 3. गुरुत्वाकर्षण / Gravity
4. पृथ्वी का घूर्णन / Rotation of the Earth

**CGL Exam –
27 Aug, 2016 (Shift-2)**

Q.

हिंद महासागर में सबसे छोटा द्वीप देश है -

The smallest island country in the Indian Ocean is -



- ✓ 1. मालदीव / Maldives
- 2. श्रीलंका / Sri Lanka
- 3. मॉरीशस / Mauritius
- 4. मेडागास्कर / Madagascar

CGL Exam - 27 Aug, 2016 (Shift-2)

Q. पृथ्वी पर सबसे बड़ा महासागर ?
Largest ocean on Earth ?

Q. हिंद महासागर दुनिया का _____ सबसे बड़ा महासागर है यह 70,560,000 वर्ग किमी में फैला है।

The Indian Ocean is the world's _____ largest ocean and covers 70,560,000 km².

Q.33 प्रशांत महासागर
Pacific Ocean

Q.34 तीसरा
third

Q.

भारत के किस राज्य में सर्वाधिक वर्षा होती है ?

Which state in India receives the highest rainfall ?



✓ 1. मेघालय / Meghalaya

2. राजस्थान / Rajasthan


3. उत्तराखंड / Uttarakhand

4. केरल / Kerala

**CGL Exam –
27 Aug, 2016 (Shift-2)**



Q. गंगा का नदीशीर्ष, जिसे _____ कहा जाता है, गंगोत्री ग्लेशियर से निकलती है।
The headwaters of the Ganga, called the _____ is fed by the Gangotri Glacier.

- 
1. मंदाकिनी / Mandakini
 2. हुगली / Hooghly
 3. अलकनंदा / Alaknanda
 - ✓ 4. भागीरथी / Bhagirathi

Q. किस शहर में, गंगा पहाड़ों से मैदानी इलाकों में प्रवेश करती है ?

At which city, the Ganga emerges from the mountains on to the plains.



1. रुड़की / Roorkee
2. ऋषिकेश / Rishikesh
- ✓ 3. हरिद्वार / Haridwar
4. अंबाला / Ambala

Q. निम्नलिखित में से कौन गंगा नदी की एक सहायक नदी नहीं है ?

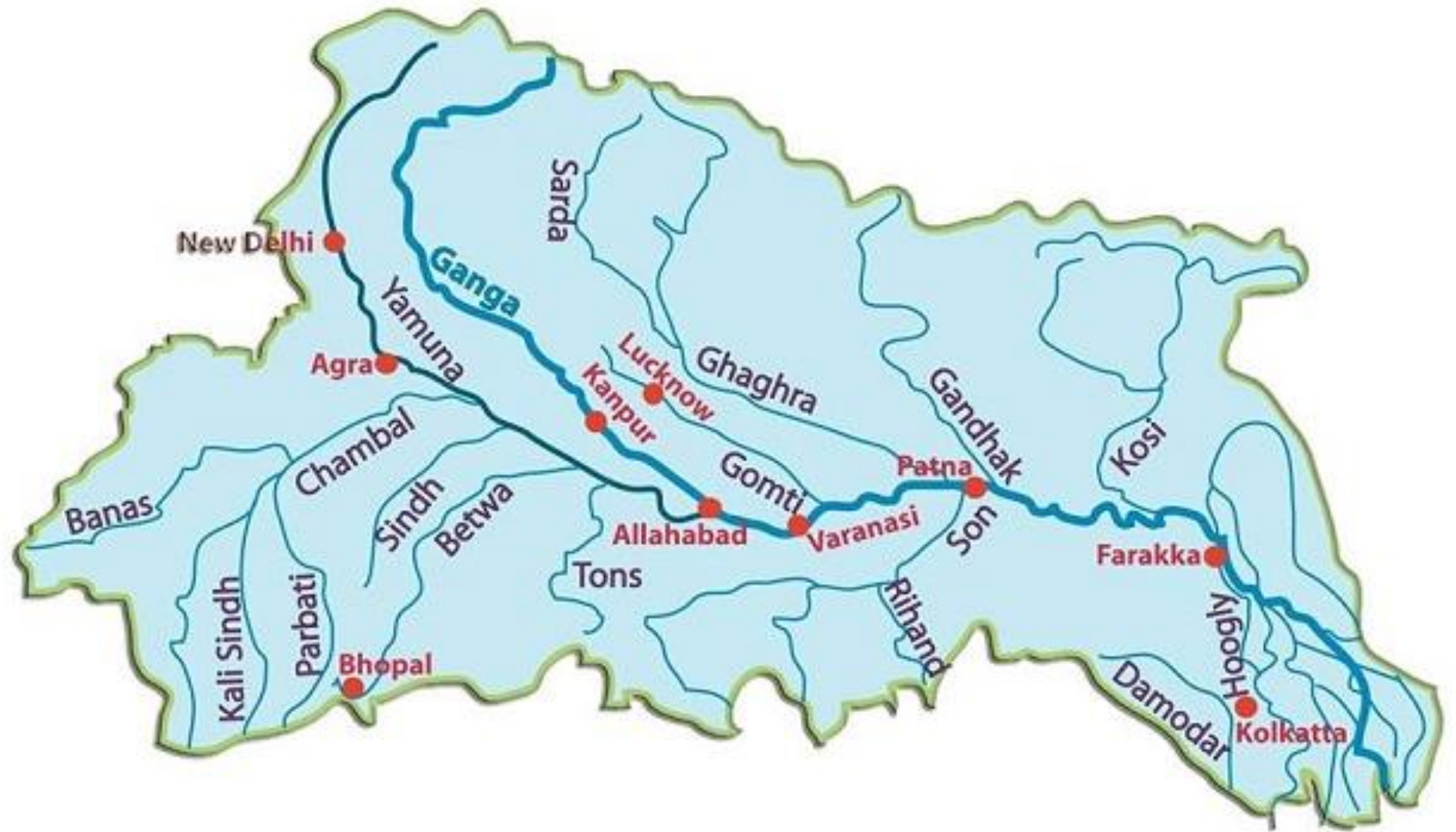
Which of the following is not a tributary of the river Ganga ?

1. घाघरा / Ghaghara

2. गंडक / Gandak

✓ 3. चंबल / Chambal

4. हुगली / Hooghly



Q. कौन सी नदी गंगा की एक दाईं सहायक नदी है और गंगा के समानांतर बहती है ?

Which river is a right bank tributary of the Ganga and flows parallel to the Ganga ?

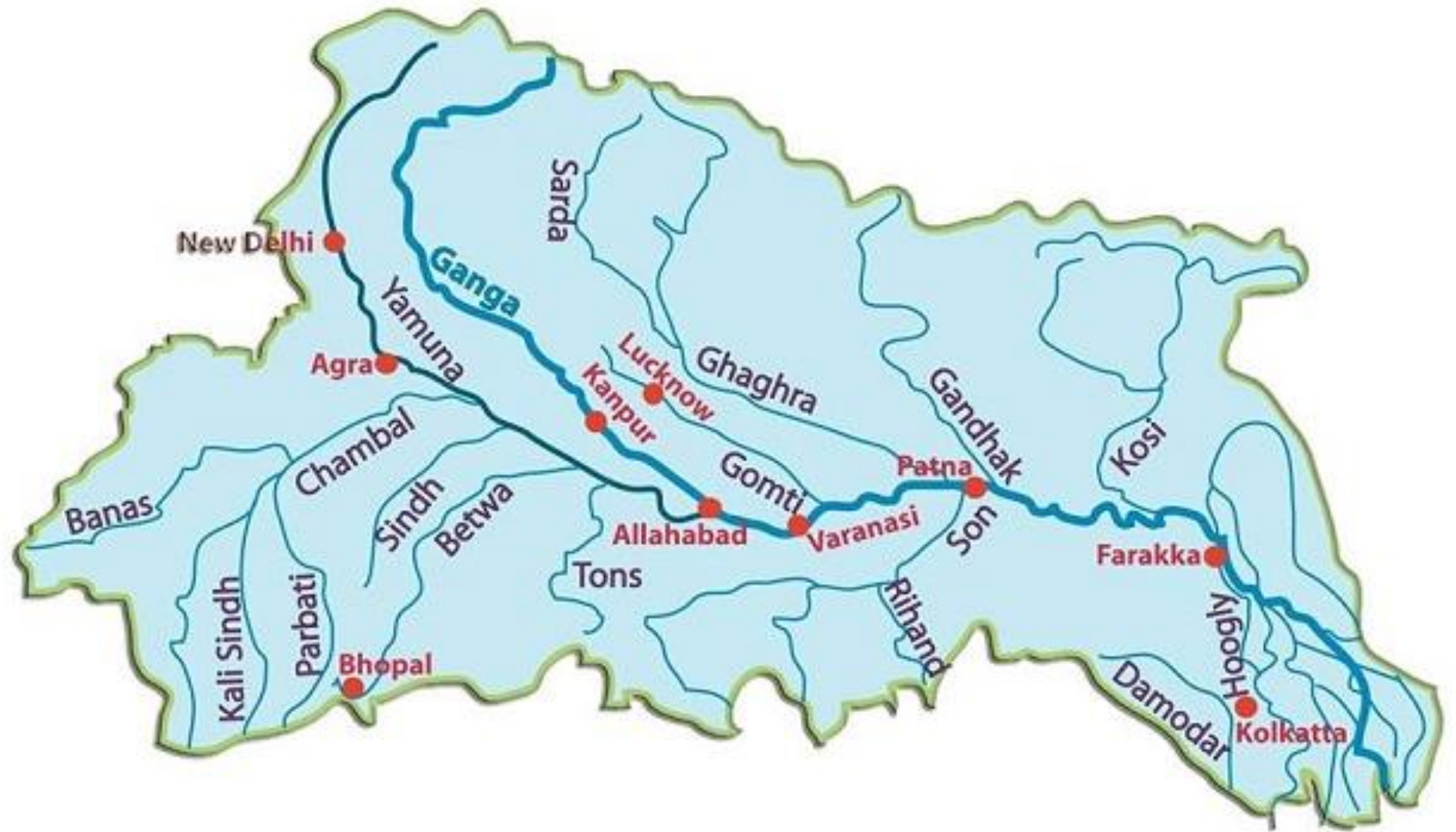


1. घाघरा / Ghaghara

2. गंडक / Gandak

3. कोसी / Kosi

✓ 4. यमुना / Yamuna



Q. निम्नलिखित में से कौन गंगा की एक दक्षिणवर्ती सहायक नदी है ?

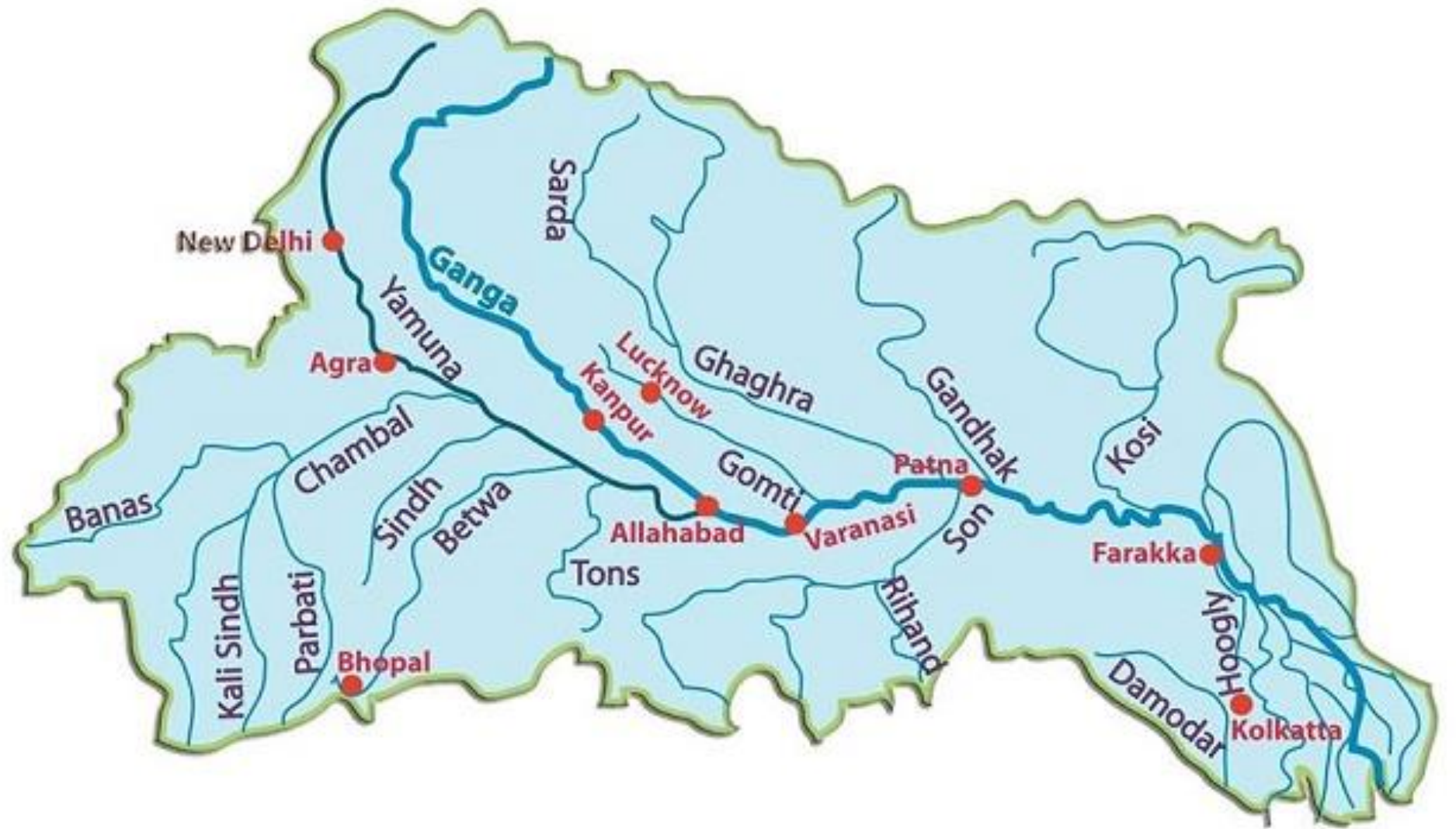
Which of the following is a southward tributary of the Ganga ?

1. घाघरा / Ghaghara

2. गंडक / Gandak

✓ 3. सोन / Son

4. गोमती / Gomti



Q. घाघरा, गंडक और कोसी किस हिमालय से निकलती हैं ?

The Ghaghara, the Gandak and the Kosi rise from which Himalaya ?

1. पंजाब हिमालय / Punjab Himalayas
2. असम हिमालय / Assam Himalaya
3. कुमाऊँ हिमालय / Kashmir Himalayas
- ✓ 4. नेपाल हिमालय / Nepal Himalaya

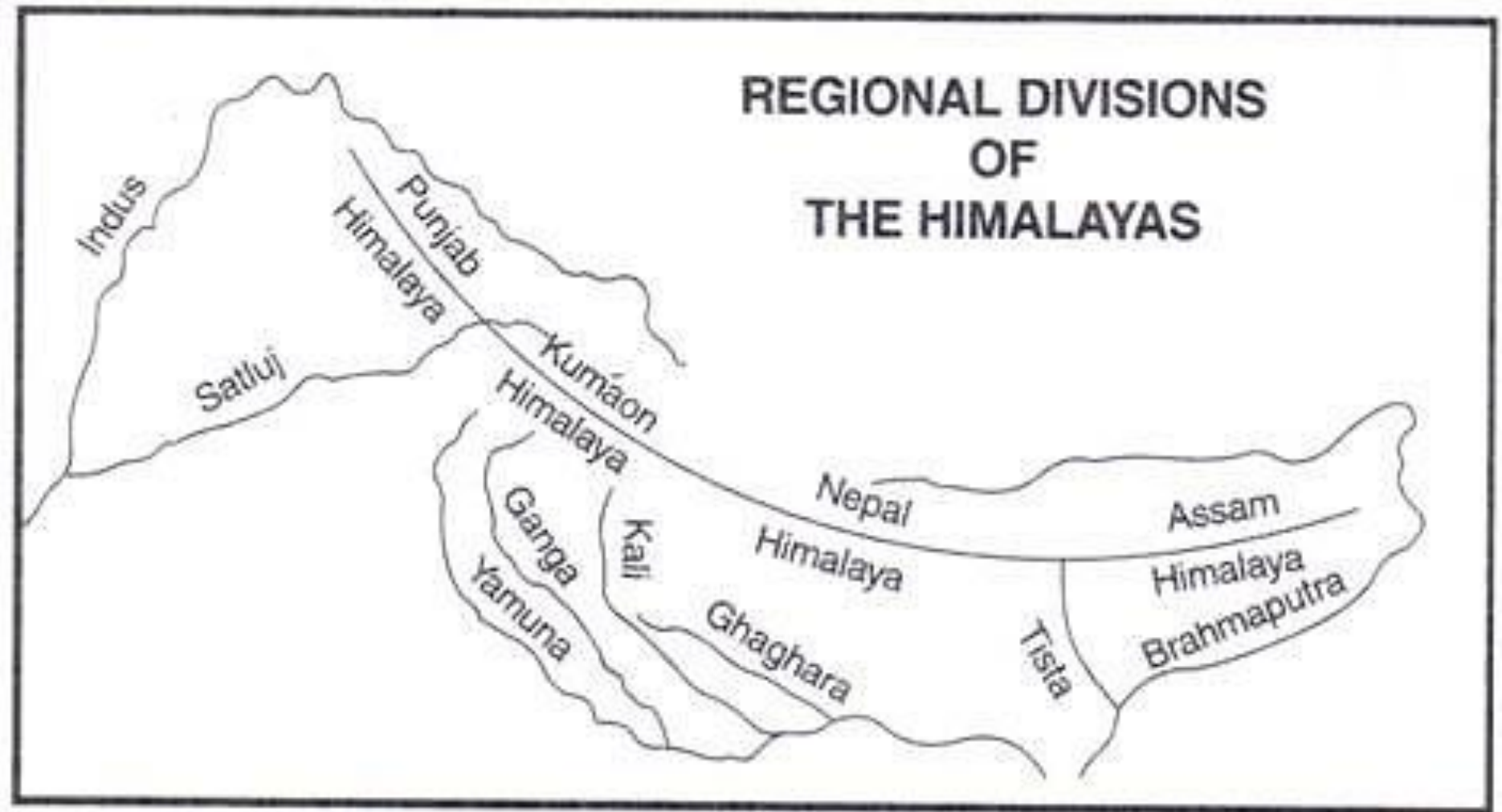



FIG. 3.7. Regional Divisions of the Himalayas

Q. सुंदरवन डेल्टा को अपना नाम _____ से मिला है, जो दलदली भूमि में अच्छी तरह से बढ़ते हैं।

The Sundarban Delta derived its name from the _____, which grows well in marshland.

- 
1. सुंदरी पक्षी / Sundari bird
 2. सुंदरी मछली / Sundari fish
 3. सुंदरी का किला / Sundari fort
 - ✓ 1. सुंदरी का पेड़ / Sundari tree


Q. दुनिया का सबसे बड़ा और सबसे तेजी से बढ़ता डेल्टा कौन सा है?

Which is the world's largest and fastest growing delta ?

- 
1. मिसिसिपी / Mississippi
 2. मेकांग / Mekong
 3. हुआंग ही / Huang He
 - ✓ 4. सुंदरवन / Sundarbans

Q. निम्नलिखित में से किस स्थान पर अलकनंदा धौलीगंगा से मिलती है ?

In which of the following place Alaknanda meets Dhauliganga ?

- 
1. रुद्र प्रयाग / Rudra Prayag
 2. कर्ण प्रयाग / Karna Prayag
 3. नंद प्रयाग / Nand Prayag
 - ✓ विष्णु प्रयाग / Vishnu Prayag



Q.

गंगा नदी के किनारे कौन सा शहर स्थित नहीं है ?

Which city is not situated on the bank of river Ganga ?

1. भागलपुर / Bhagalpur

2. कानपुर / Kanpur

3. मिर्जापुर / Mirzapur

✓ 4. जौनपुर / Jaunpur

Q.

यमुना नदी के किनारे कौन सा शहर स्थित नहीं है ?

Which city is not situated on the bank of river Yamuna ?



1. मथुरा / Mathura


2. वृंदावन / Vrindavan

✓ 3. झांसी / Jhansi

4. नई दिल्ली / New Delhi

Q. गंगा चपई नबाबगंज के पास भारत से बांग्लादेश में प्रवेश करती है, और तब इसका नाम _____ होता है।

Ganga enters Bangladesh from India near Chapai Nababganj and now its name is _____.

- 
1. मेघना नदी / Meghna River
 2. जमुना नदी / Jamuna River
 3. हुगली नदी / Hoogly River
 - ✓ 4. पद्मा नदी / Padma River

Q. सोन नदी गंगा की दक्षिणी सहायक नदियों में सबसे बड़ी है, यह किस राज्य में अमरकंटक के पास से निकलती है ?

Son River is largest of southern tributaries of Ganga that originates near Amarkantak of which state ?

1. उत्तर प्रदेश / Uttar Pradesh
- ✓ 2. मध्य प्रदेश / Madhya Pradesh
3. राजस्थान / Rajasthan
4. महाराष्ट्र / Maharashtra

Q.

सोन नदी की मुख्य सहायक नदियाँ रिहंद और _____ हैं।

Chief tributaries of Son river are Rihand and the _____.

1. करनाली / Karnali

2. तमसा / Tamsa

✓ 3. उत्तरी कोयल / North Koel

4. दक्षिण कोयल / South Koel

Q.

गंगा नदी की लंबाई लगभग कितनी है?

What is the approx length of the Ganga river ?

1. 2,200 km

2. 2,300 km

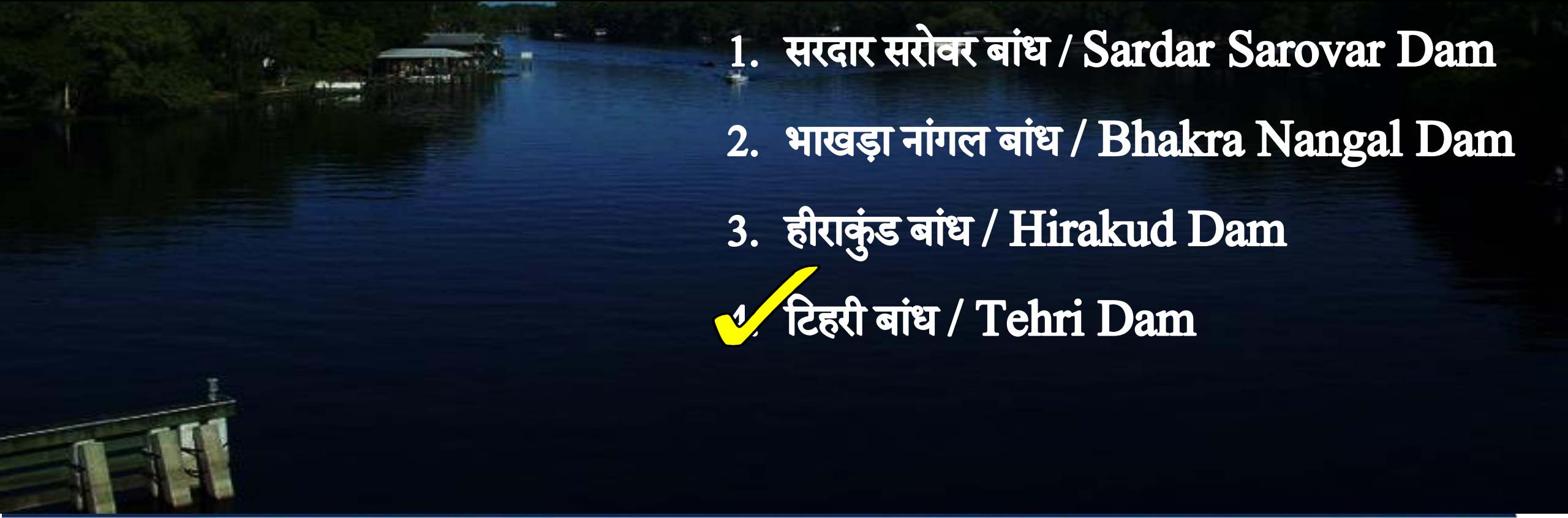
3. 2,400 km

✓ 4. 2,500 km

Q.

भागीरथी नदी पर स्थित भारत का सबसे ऊँचे बांध नाम क्या है ?

India's highest dam located on Bhagirathi river. What is the name of the dam ?

- 
1. सरदार सरोवर बांध / Sardar Sarovar Dam
 2. भाखड़ा नांगल बांध / Bhakra Nangal Dam
 3. हीराकुंड बांध / Hirakud Dam
 - ✓ 4. टिहरी बांध / Tehri Dam

Q.

जिम कॉर्बेट नेशनल पार्क के मध्य से गंगा की कौन सी सहायक नदी बहती है?

Which tributary of Ganga flows through Jim Corbett National Park?



1. घाघरा / Ghaghara
- ✓ 2. रामगंगा / Ramganga
3. गोमती / Gomti
4. बेतवा / Betwa

Q.

निम्नलिखित में से कौन सी मात्रा के अनुसार गंगा की सबसे बड़ी सहायक नदी है?

Which of the following is the largest tributary of Ganga by volume?



✓ 1. घाघरा / Ghaghara

2. रामगंगा / Ramganga

3. गोमती / Gomti

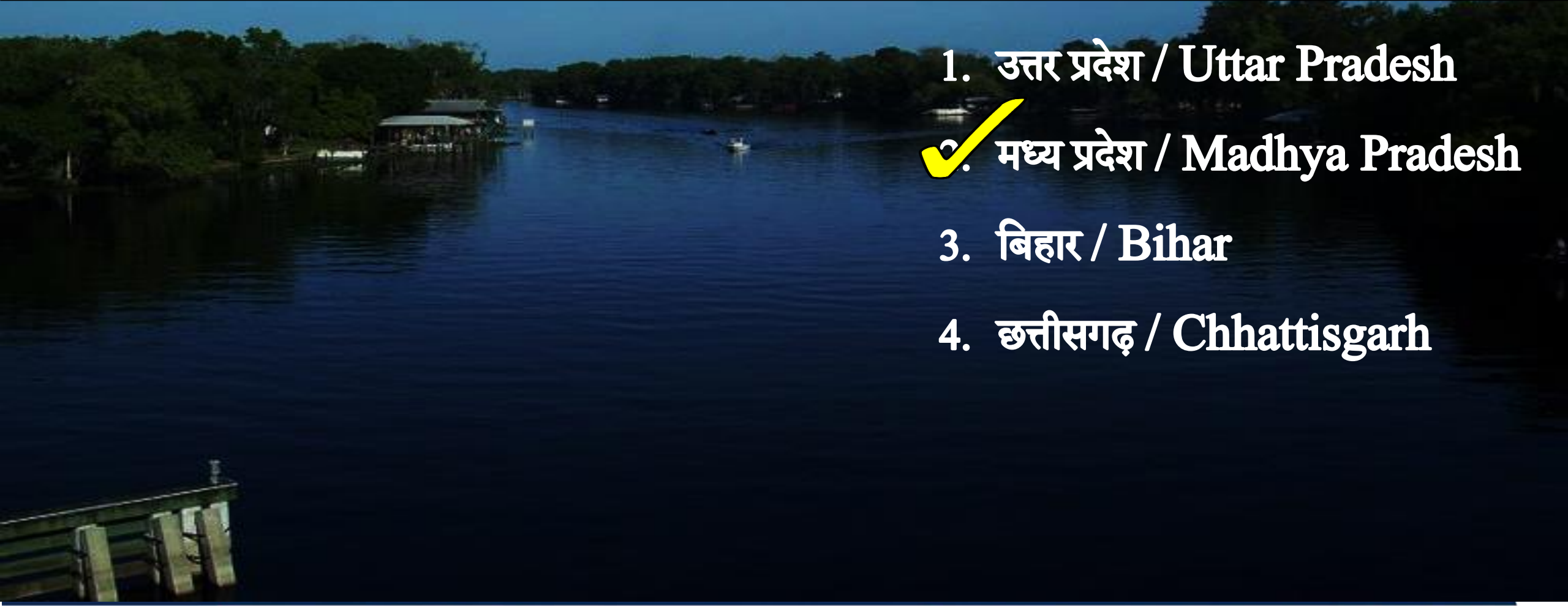
4. यमुना / Yamuna

Q. निम्नलिखित में से कौन एक पूर्व की ओर बहने वाली नदी नहीं है ?
Which of the following is not a east flowing river ?



1. महानदी / Mahanadi
2. कृष्णा / Krishna
3. कावेरी / Kaveri
- ✓ 4. तापी / Tapi

Q. अमरकंटक पहाड़ियों के पास से नर्मदा नदी किस राज्य से निकलती है ?
From which state, Narmada river rise near the Amarkantak hills?

- 
1. उत्तर प्रदेश / Uttar Pradesh
 - ✓ 2. मध्य प्रदेश / Madhya Pradesh
 3. बिहार / Bihar
 4. छत्तीसगढ़ / Chhattisgarh

Q. धुँआधार प्रपात मध्यप्रदेश में किस नदी द्वारा निर्मित है ?
Dhuadhar falls created by which river in Madhya Pradesh ?

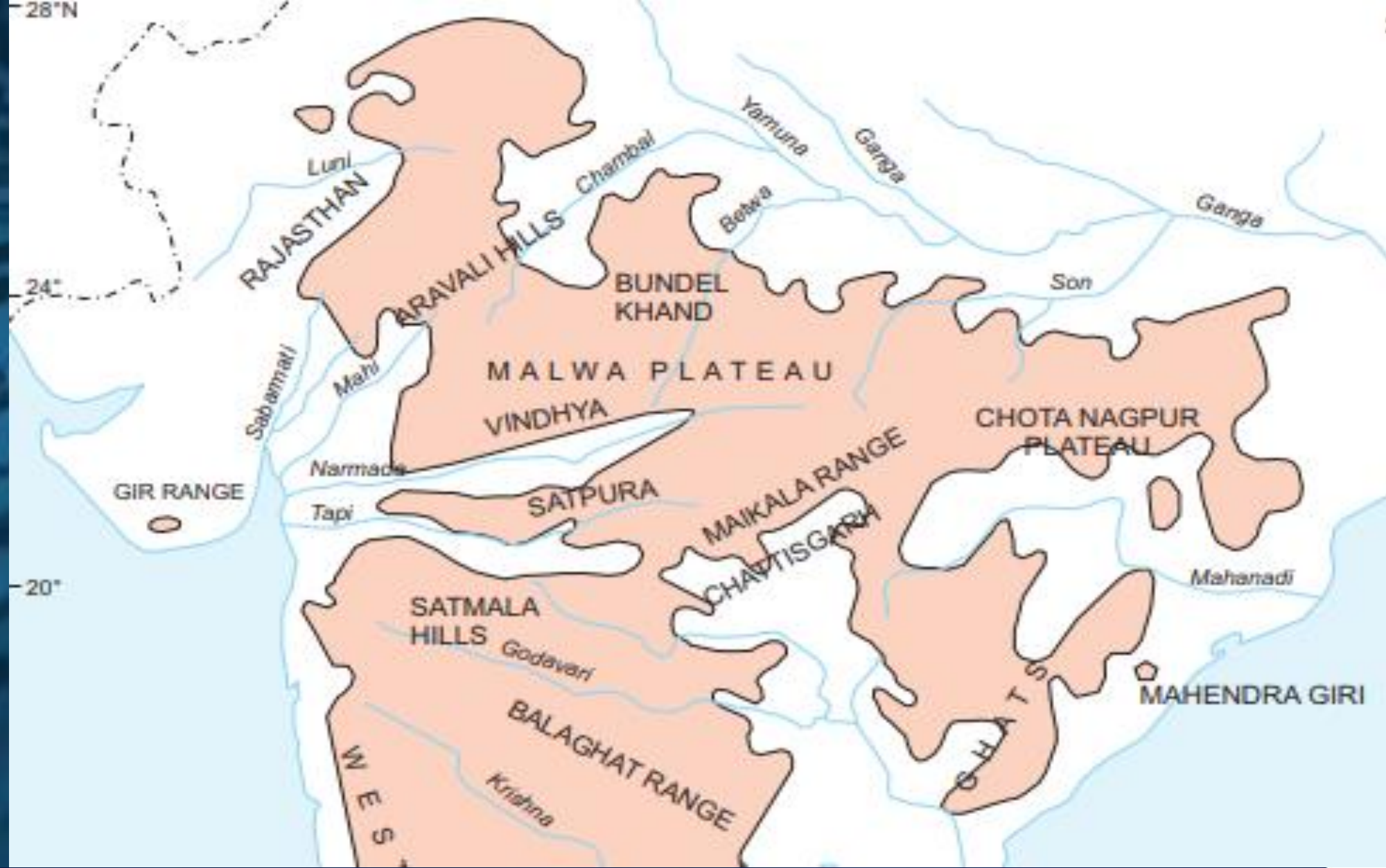


1. उत्तर प्रदेश / Uttar Pradesh
- ✓ 2. मध्य प्रदेश / Madhya Pradesh
3. बिहार / Bihar
4. छत्तीसगढ़ / Chhattisgarh

Q. नर्मदा नदी किन पर्वतों की रिफ्ट घाटी से बहती है ?


Narmada river flow from the rift valley of which mountains ranges ?

1. पश्चिमी घाट और विंध्य / Western Ghats & Vindhyan
2. सह्याद्री और सतपुड़ा / Sahyadri & Satpura
3. अरावली और विंध्य / Aravalli & Vindhyan
- ✓ विंध्य और सतपुड़ा / Vindhyan & Satpura



Q. प्रायद्वीपीय नदियों के बीच किस नदी का अपवाह तंत्र सबसे बड़ा है ?

Which river drainage basin is the largest among the peninsular rivers ?

- 
1. ब्रह्मपुत्र नदी / Brahmaputra river
 2. गंगा नदी / Ganga river
 3. नर्मदा नदी / Narmada river
 - ✓ 4. गोदावरी नदी / Godavari river

Q. निम्नलिखित में से कौन गोदावरी नदी की एक सहायक नदी नहीं है ?

Which of the following is not a tributary of the river Godavari ?

1. मांजरा / Manjra
2. वेनगंगा / Wainganga
3. पेनगंगा / Penganga
- ✓ 4. मूसी / Musi

Q. निम्नलिखित में से कौन कृष्णा नदी की एक सहायक नदी है ?

Which of the following is a tributary of the river Krishna ?

1. तुंगभद्रा / Tungabhadra

2. घाटप्रभा / Ghatprabha

3. मूसी / Musi

✓ उपरोक्त सभी / All of the above

Q. विश्व की सबसे बड़ी **अपवाह द्रोणी** का नाम क्या है ?

What is the name of world's largest **drainage basin** ?




1. यांग्ज़ी नदी / Yangtze river

2. नील नदी / Nile river

✓ 3. अमेजन नदी / Amazon river

4. गंगा नदी / Ganga river

Q. भारत में किस नदी की अपवाह द्रोणी सबसे बड़ी है ?
Which river has the largest basin in India ?

- 
1. सिंधु नदी / Indus river
 2. ब्रह्मपुत्र नदी / Brahmaputra river
 - ✓ 3. गंगा नदी / Ganga river
 4. गोदावरी नदी / Godavari river

Q. पश्चिम की ओर बहते हुए **सिंधु** भारत में सबसे पहले किस स्थान में प्रवेश करती है ?
Flowing west, **Indus** enters India in which place ?



1. किश्तवाड़ / Kishtwar
2. जम्मू & कश्मीर / J & K
3. बांदीपुरा / Bandipora
- ✓ 4. लद्दाख / Ladakh

Q. उरी बांध किस राज्य/UT में स्थित है ?

In which state/UT is the Uri Dam located ?



- ✓ 1. जम्मू और कश्मीर / Jammu and Kashmir
2. उत्तराखंड / Uttarakhand
3. लद्दाख / Ladakh
4. पंजाब / Punjab

Q. निम्नलिखित में से कौन सी एक हिमालय से संबंधित नदी नहीं है ?

Which one of the following does not belong to Himalayan rivers ?

1. गंडक / Gandak

2. अलकनंदा / Alaknanda

✓ 3. कावेरी / Cauvery

4. ब्रह्मपुत्र / Brahmaputra

Q. सिंधु नदी अंततः कहाँ गिरती है ?

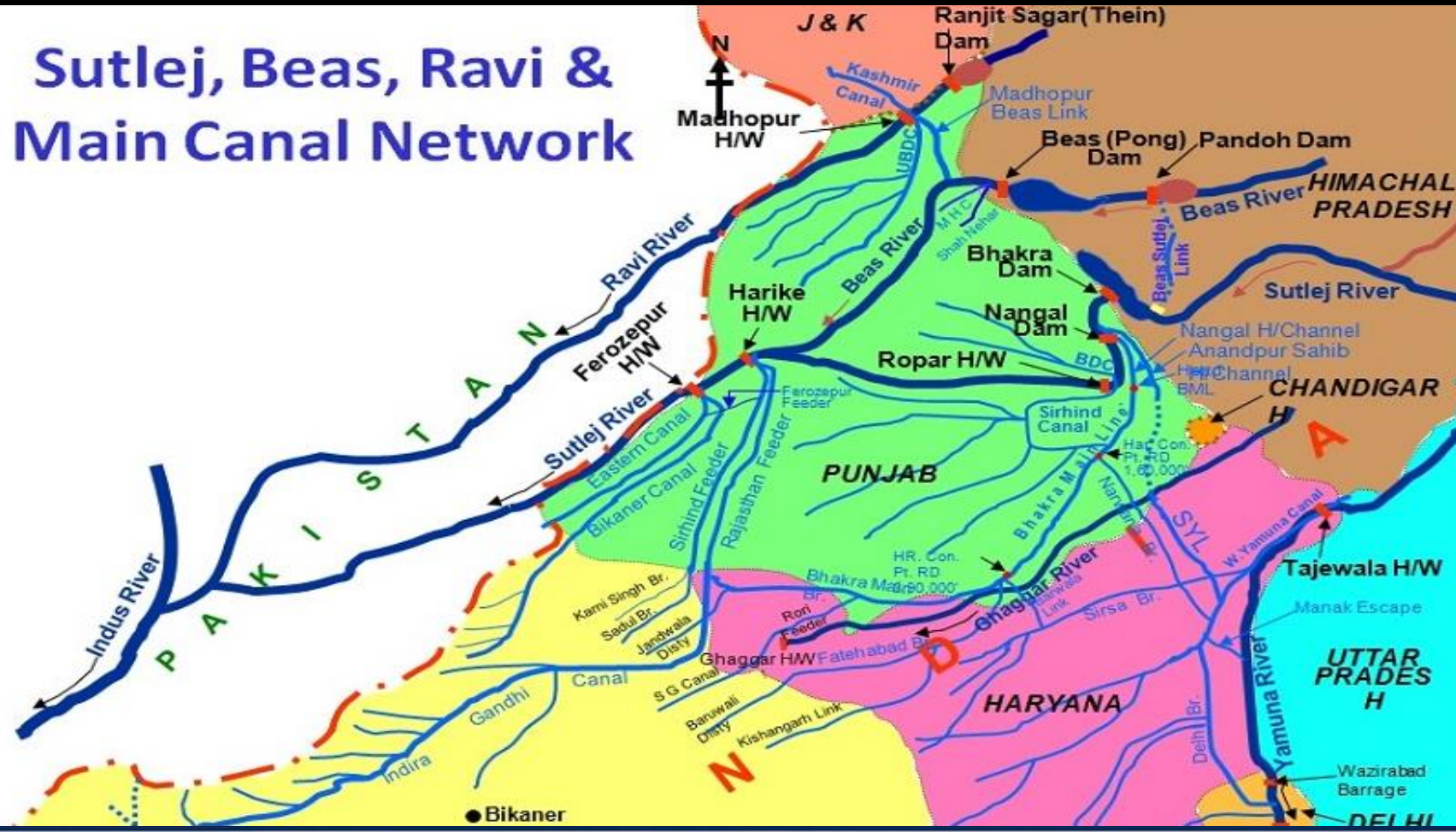
Where does Indus river empty itself ?



1. अंडमान सागर / Andaman Sea
2. बंगाल की खाड़ी / Bay of Bengal
3. खंभात की खाड़ी / Gulf of Khambhat
- ✓ 4. अरब सागर / Arabian Sea

Q. ब्यास नदी अमृतसर के दक्षिण के पास _____ में सतलज नदी से मिलती है
Beas river meets the Sutlej river near the _____ south of Amritsar.

Sutlej, Beas, Ravi & Main Canal Network



1. पंजनद / Panjnad
- ✓ 2. हरिके / Harike
3. हरिद्वार / Haridwar
4. अंबाला / Ambala

Q. पाकिस्तान में प्रवेश करने से पहले कौन सी नदी **वुलर झील** से होकर बहती है ?

Which river flows through the **Wular Lake** before entering Pakistan?



1. सतलुज / Sutlej

2. रावी / Ravi

3. चिनाब / Chenab

✓ झेलम / Jhelum

Q. हिमाचल प्रदेश में बारा लाचा दर्रे से कौन सी नदी निकलती है ?

Which river originates from Bara Lacha Pass in Himachal Pradesh ?



1. सतलुज / Sutlej

2. रावी / Ravi

✓ 3. चिनाब / Chenab

4. झेलम / Jhelum