



*Mahendra's*



**एसएससी CGL/CHSL/CPO SERIES**

**GS**

***PYQ Discussion - Geography***

**विभिन्न परीक्षाओं में भूगोल विषय**

**के पूछे गए महत्वपूर्ण प्रश्न**

**LIVE**



**6:30 PM**



Naga, Khasi, and Garo hills are located in

नागा, खासी, एंड गारो हिल्स \_\_\_\_\_ का भाग हैं?

(1) पूर्वांचल पर्वत श्रृंखला

(2) काराकोरम पर्वत श्रृंखला

(3) ज़ास्कर पर्वत श्रृंखला

(4) हिमालय पर्वत श्रृंखला

(1) Purvanchal Ranges

(2) Karakoram Ranges

(3) Zaskar Ranges

(4) Himalaya Ranges

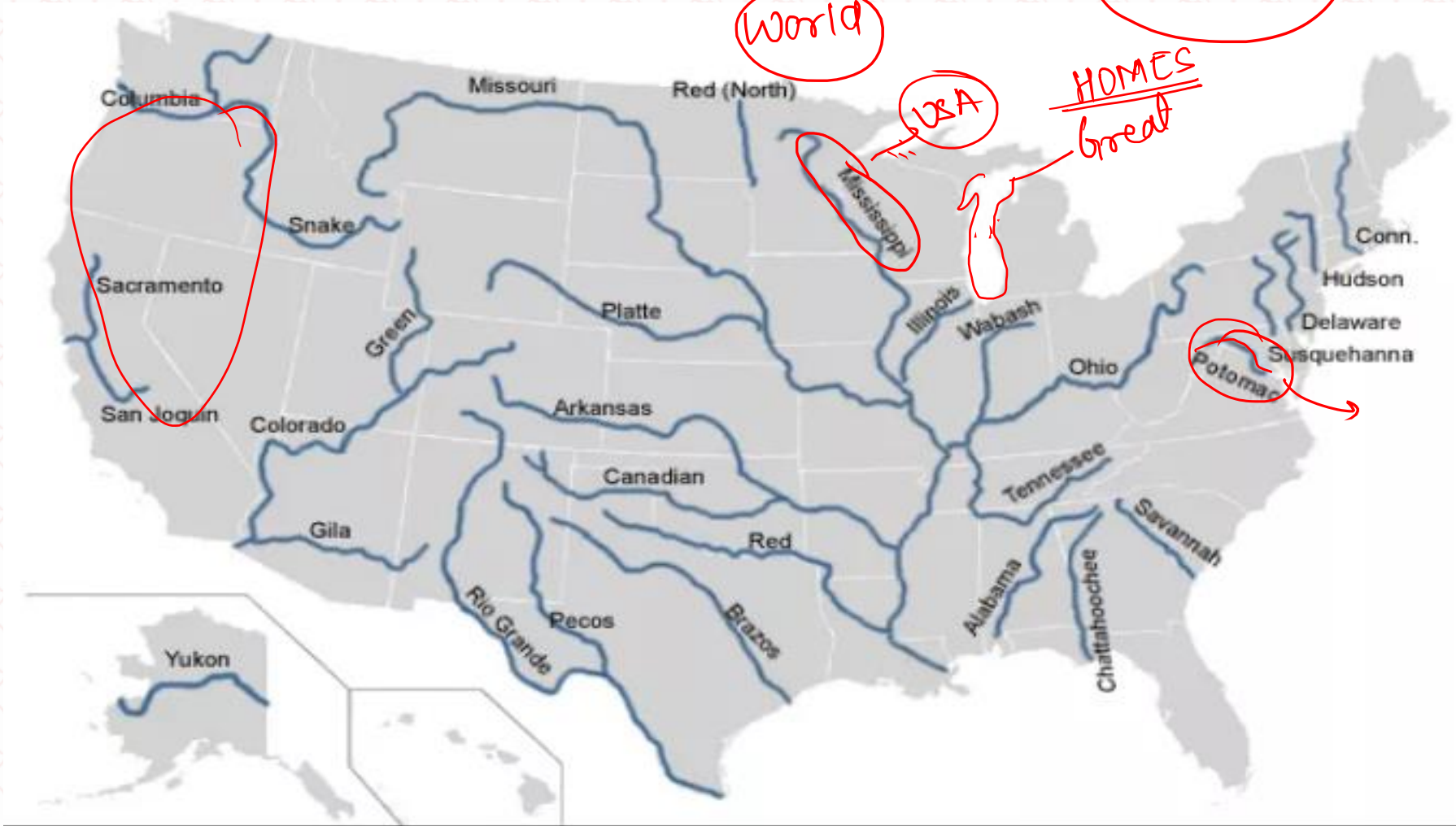
Share Group Sub

○ ○ ○

→ Mani

— M<sup>o</sup> 20

Which of the following city is located on the banks of river Potomac?  
निम्नलिखित में से कौन सा शहर पोटोमैक नदी के किनारे स्थित है?



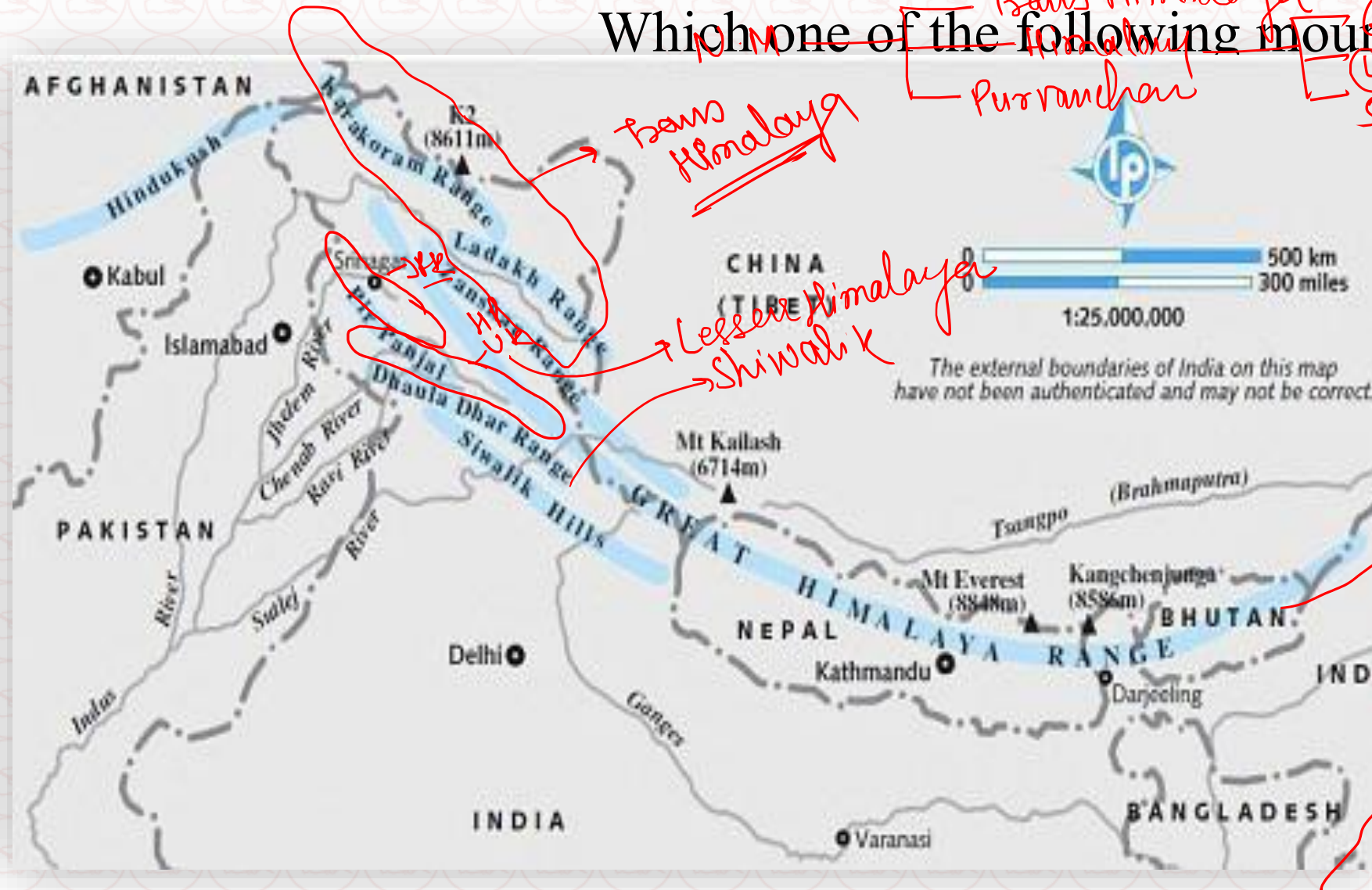
- 1) Berlin
- 2) Islamabad
- 3) Madrid
- 4) Washington D.C.

↓ IMF ↓ WB  
New York





Which one of the following mountain ranges lies in India?



अ श्रृंखला भारत में स्थित है?

(1) Arakan Yoma  
→ Myanmar

(2) Sulainian

(Pak)

(3) Salt Range

(4) Pir Panjal

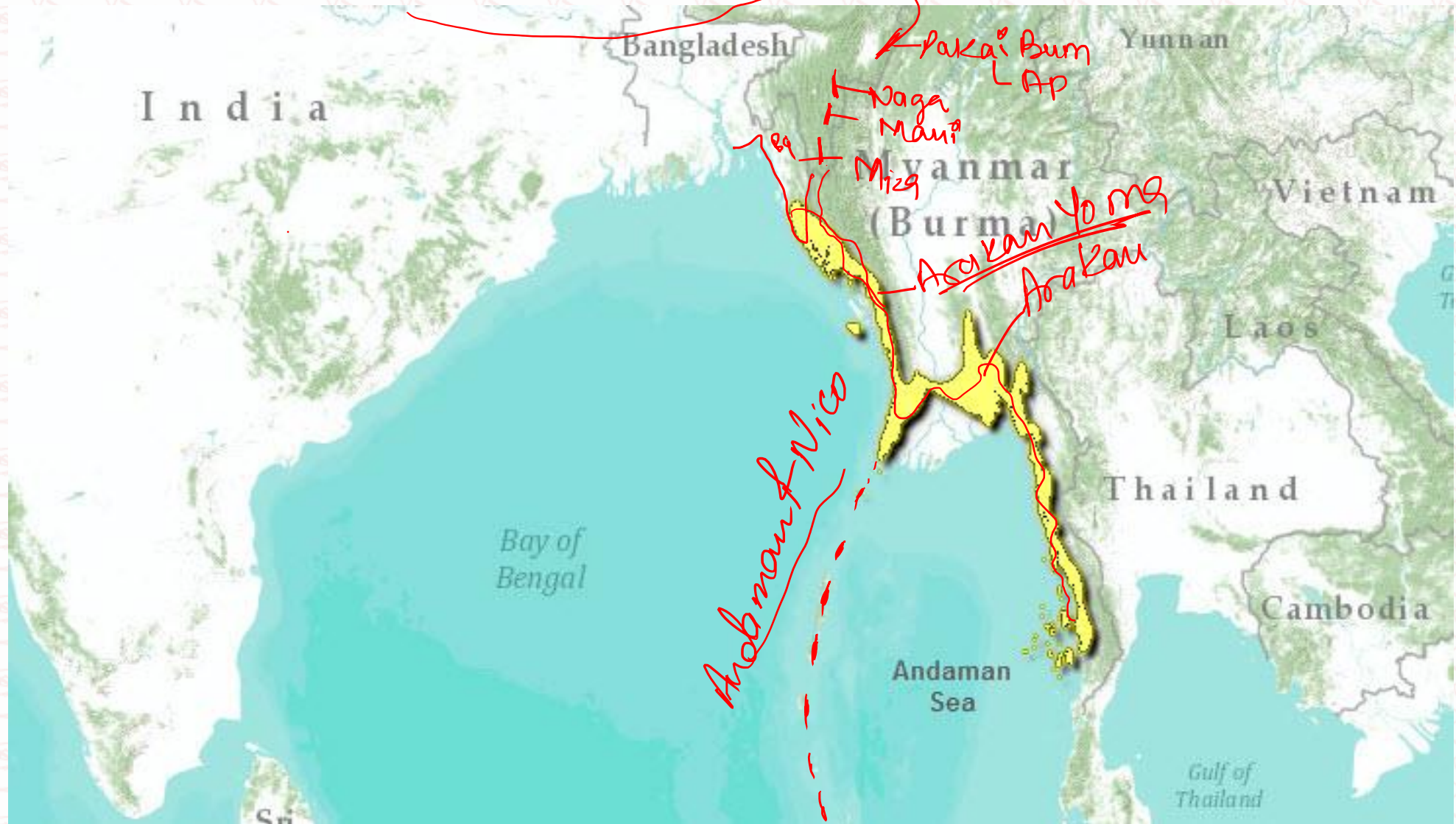
(१) अरकान योमा

(२) सुलैयन

(३) नमक की सीमा

(४) पीर पंजाल

Purvanchal



The term ‘Doab’ means "दोआब" शब्द का अर्थ है

- (1) the land between two mountains
- (2) the land between two lakes
- (3) the land between two rivers
- (4) the land between two seas

- (१) दो पहाड़ों के बीच की भूमि
- (२) दो झीलों के बीच की भूमि
- (३) दो नदियों के बीच की भूमि
- (४) दो समुद्रों के बीच की भूमि

Plain  $\Rightarrow$  नीचा

4519

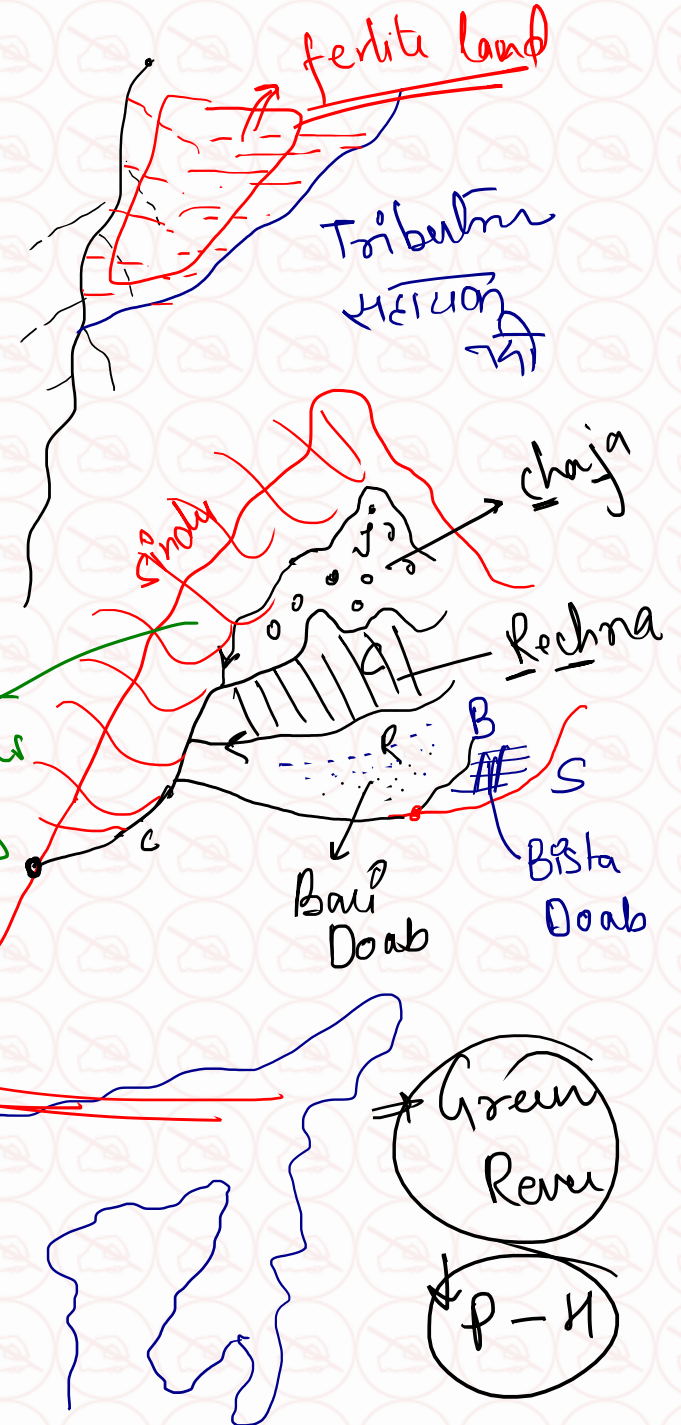
Sand ←  
Sugar  
Dye

Bani Doab

Bista  
Doab

\* Green Revu

~~p-H~~





Capital

→ Indonesian - 17850

→ group of islands

- a) Malay Archipelago
- b) Japan Archipelago
- c) British Isles
- d) Canadian Arctic Archipelago

① Continent महाद्वीप

② Sub Confinement

③ Island







## Archipelago

## Area by km<sup>2</sup>

## Location

1.) Malay Archipelago

2 million

20 lakh

Indian/Pacific  
Ocean

2.) Canadian Arctic Archipelago

1,424,500

Arctic Ocean

3.) New Guinea Archipelago

786,000

Pacific Ocean

4.) Japan Archipelago

377,944

Pacific Ocean

5.) British Isles

315,134

Atlantic Ocean

6.) New Zealand

268,021

Pacific Ocean

7.) Antilles

210,000

Caribbean Sea

8.) Novaya Zemlya

90,650

Arctic Ocean

9.) Svalbard

61,022

Arctic Ocean

10.) Sernaya Zemlya

37,000

Arctic Ocean

The scientist who proposed Big Bang Theory was

बिग बैंग थ्योरी का प्रस्ताव करने वाले वैज्ञानिक थे

a. Abbe Georges Lemaitre

b. Edwin Hubble

c. Nicholas Copernicus

d. Aryabhatta

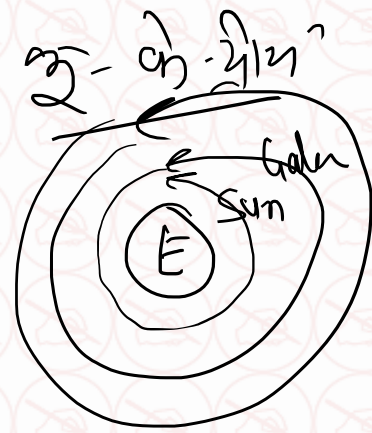

Hubb  
le

Aryabhata

Surya Siddhanta

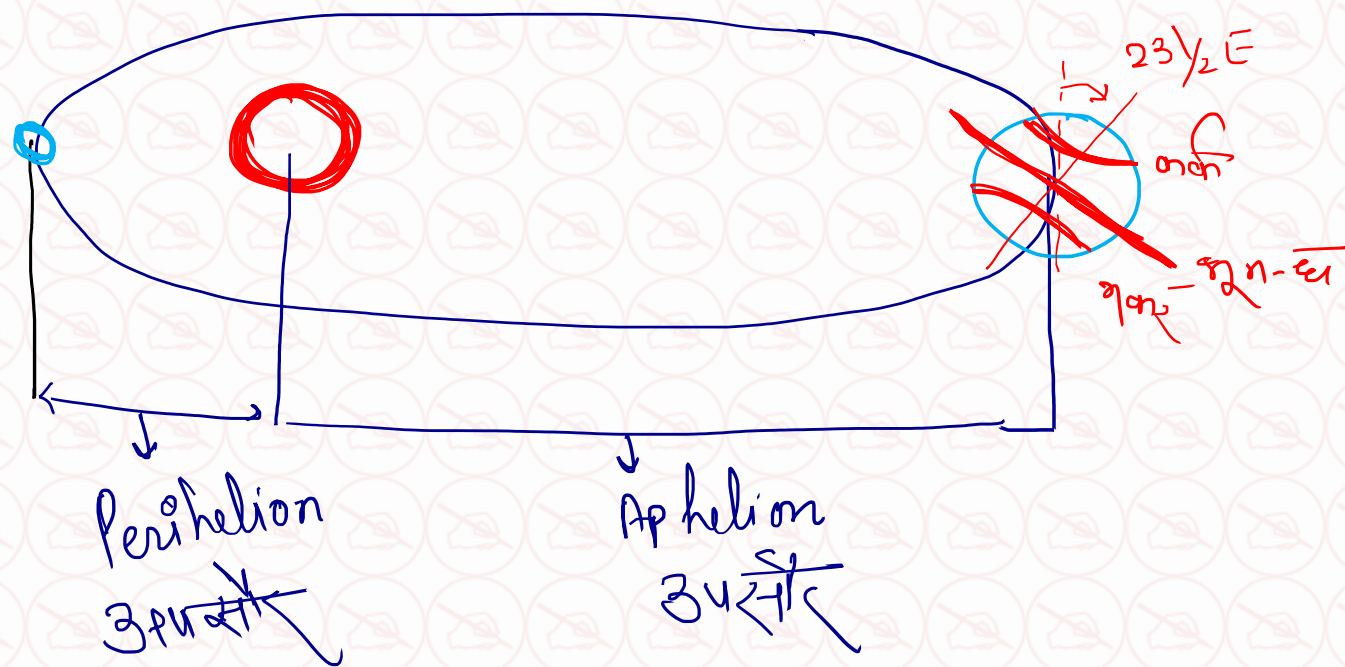
सूर्य केन्द्र  
Heliocentre

Sun rise = E → W



The sun appears to be the closest to the earth on

सूर्य पृथ्वी पर सबसे नजदीक दिखाई देता है



a. January 3

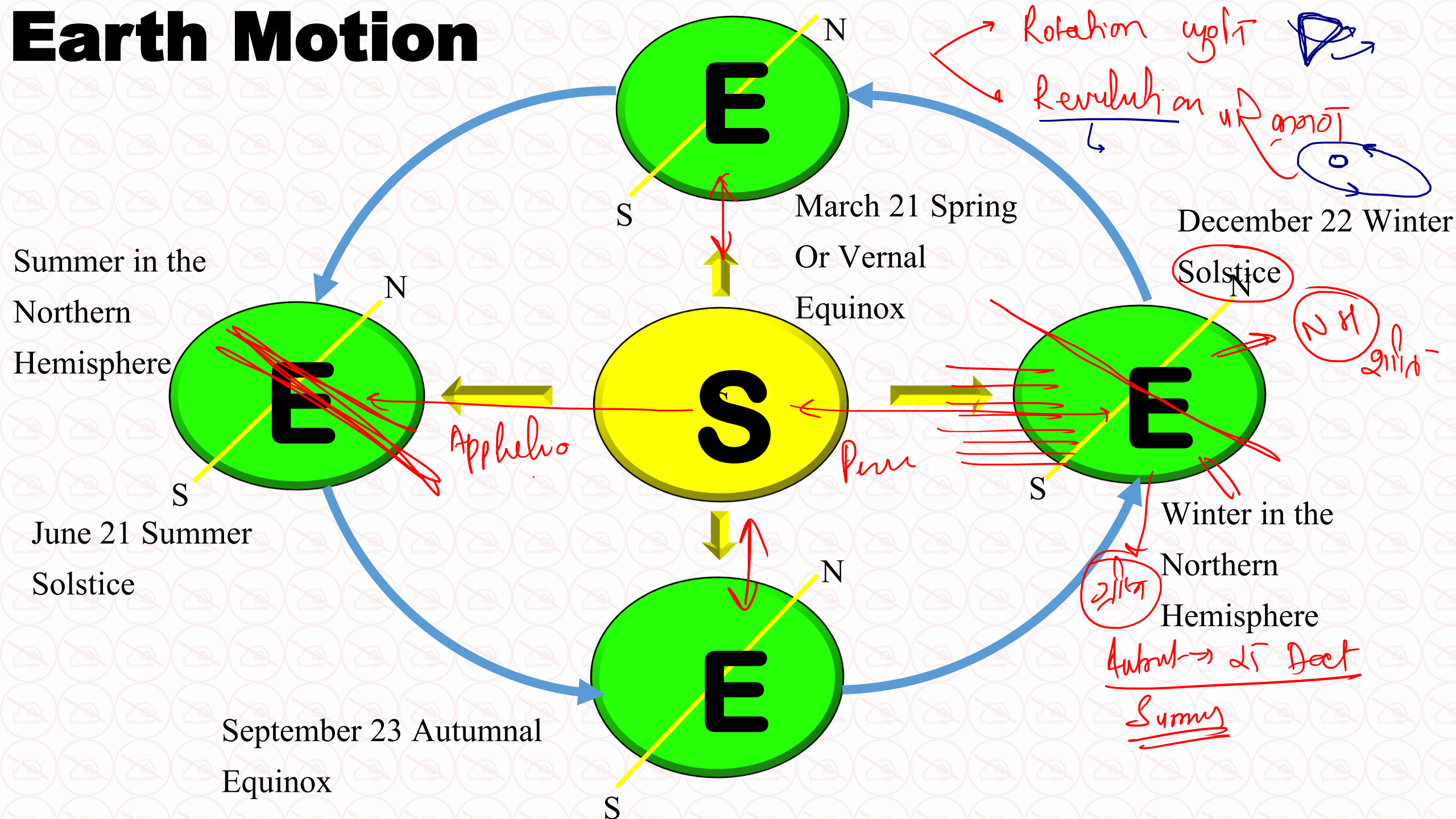
☒ b. July 4

c. September 5

d. December 4



# Earth Motion



Aphelion  
अपसौर  
(JULY 4)

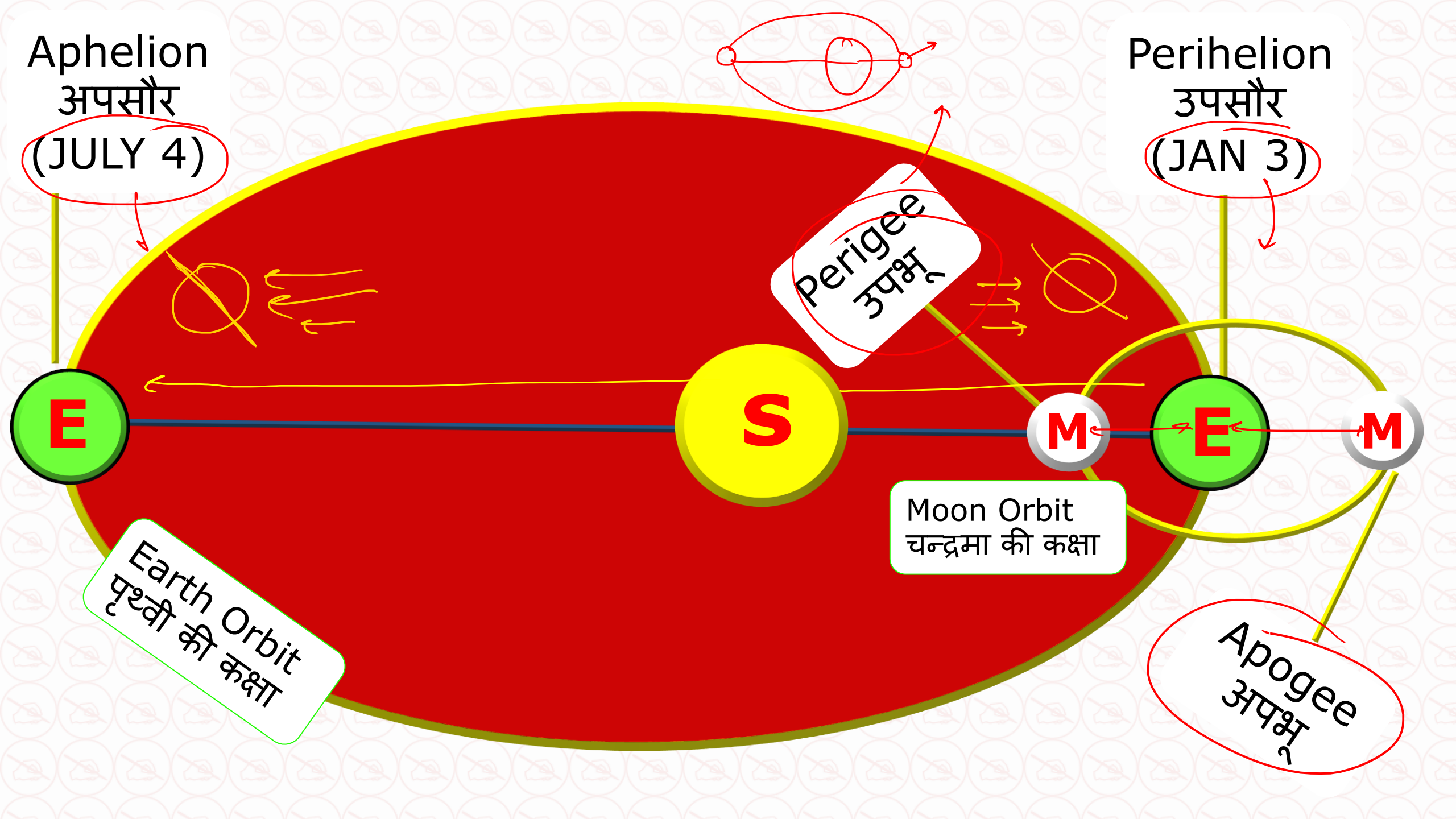
Perihelion  
उपसौर  
(JAN 3)

Perigee  
उपभू

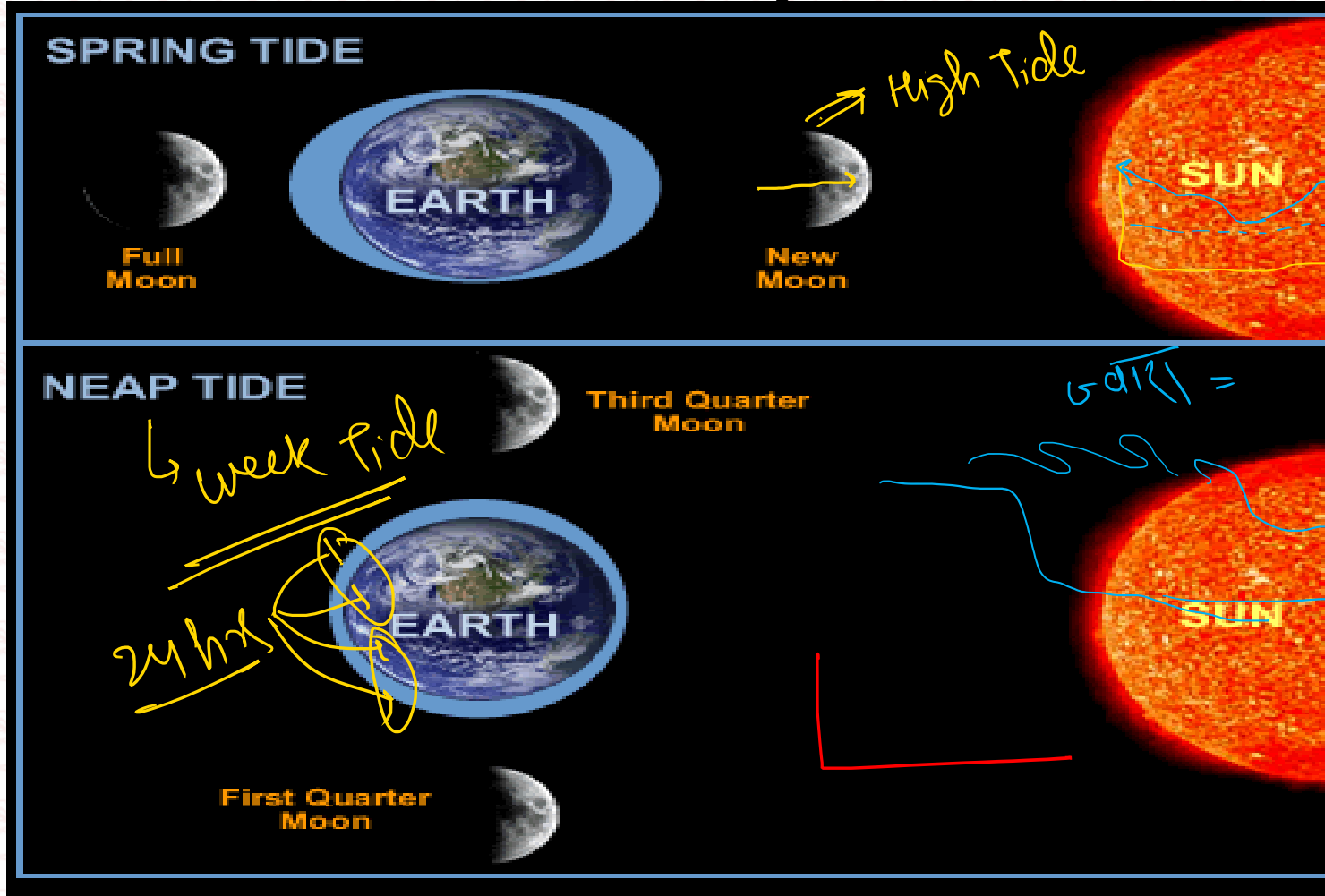
Apogee  
अपभू

Moon Orbit  
चन्द्रमा की कक्षा

Earth Orbit  
पृथ्वी की कक्षा



Tides are caused by ----- ज्वार के कारण होता है -----



a. Rotation of earth

Gravitational pull of moon and sun

c. Planetary winds

d. Revolution of earth

पृथ्वी का घूमना

चंद्रमा और सूरज का गुरुत्वाकर्षण खिचाव

ग्रहों की हवाएँ

पृथ्वी का घूर्णन

